

Departement de l'Eure et Loir

# Commune de LA LOUPE

Lieu dit : " LES PUCELLES "

Section AI n°258

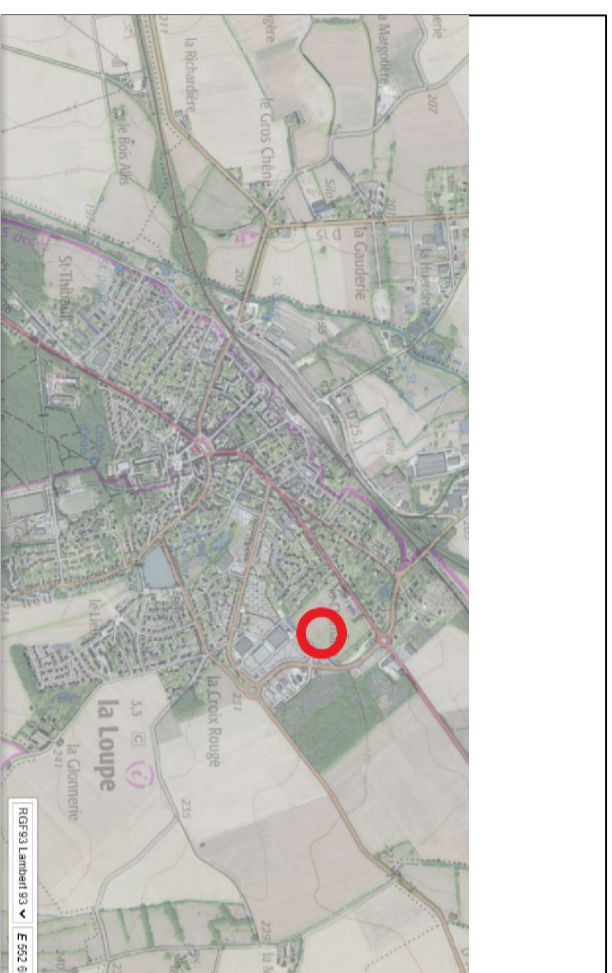
Plan du Lot n°15









18, rue de la gare  
28240 LA LOUPE  
Tél : 02.37.81.04.09  
Fax : 02.37.29.02.46  
Dossier 8355 Plan des lots  
Echelle : 1/200

**Lot 15**  
**Superficie : 589 m<sup>2</sup>**

Plan de Situation:



**Légende :**

-  Accès aux lots
-  Piquet
-  Borne Nouvelle
-  Branchements
-  Position approximative fouille à la pelle mécanique étude G1
-  Position approximative Sondage pénétrométrie étude G1

