



TT GÉOMÈTRES EXPERTS

SUCCESSSEUR DE XAVIER GERNEZ
Cabinet existant depuis 1850

Agence de CHARTRES

Les Propylées
3 allée des Atlantes
28000 CHARTRES
Tél. 02.37.28.03.03
Fax. 02.37.30.72.00
chartres@ttge.fr
RESPONSABLE : ELODIE HERMIER
INSCRIPTION A L'ORDRE SOUS LE N°06097

CH06252

Département d'Eure et Loir

Commune de DROUE SUR DROUETTE

ZA la Queue d'Hirondelle

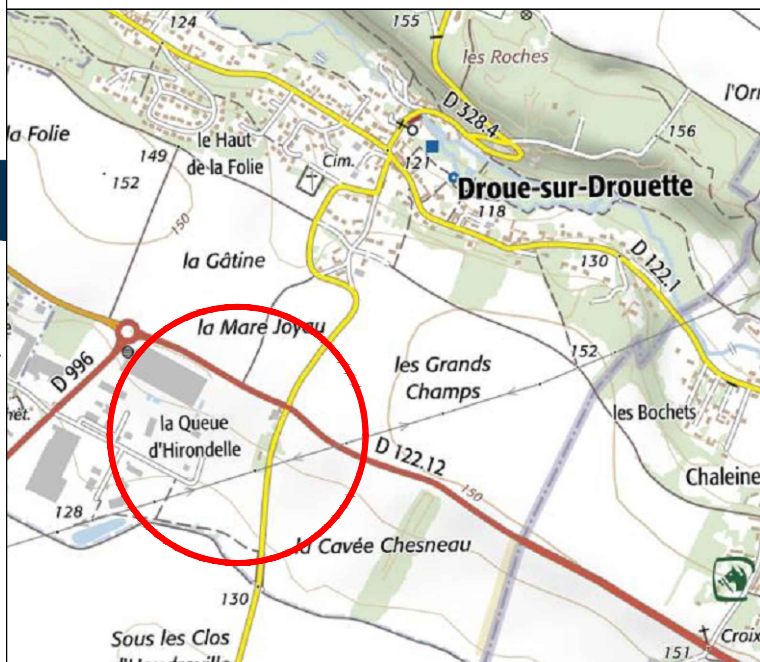
Lotissement par la SAEDEL



S.A.E.D.E.L.
1 rue d'Aquitaine
28110 LUCÉ
Tél : 02.37.33.31.80

PLAN DE BORNAGE

Plan de situation

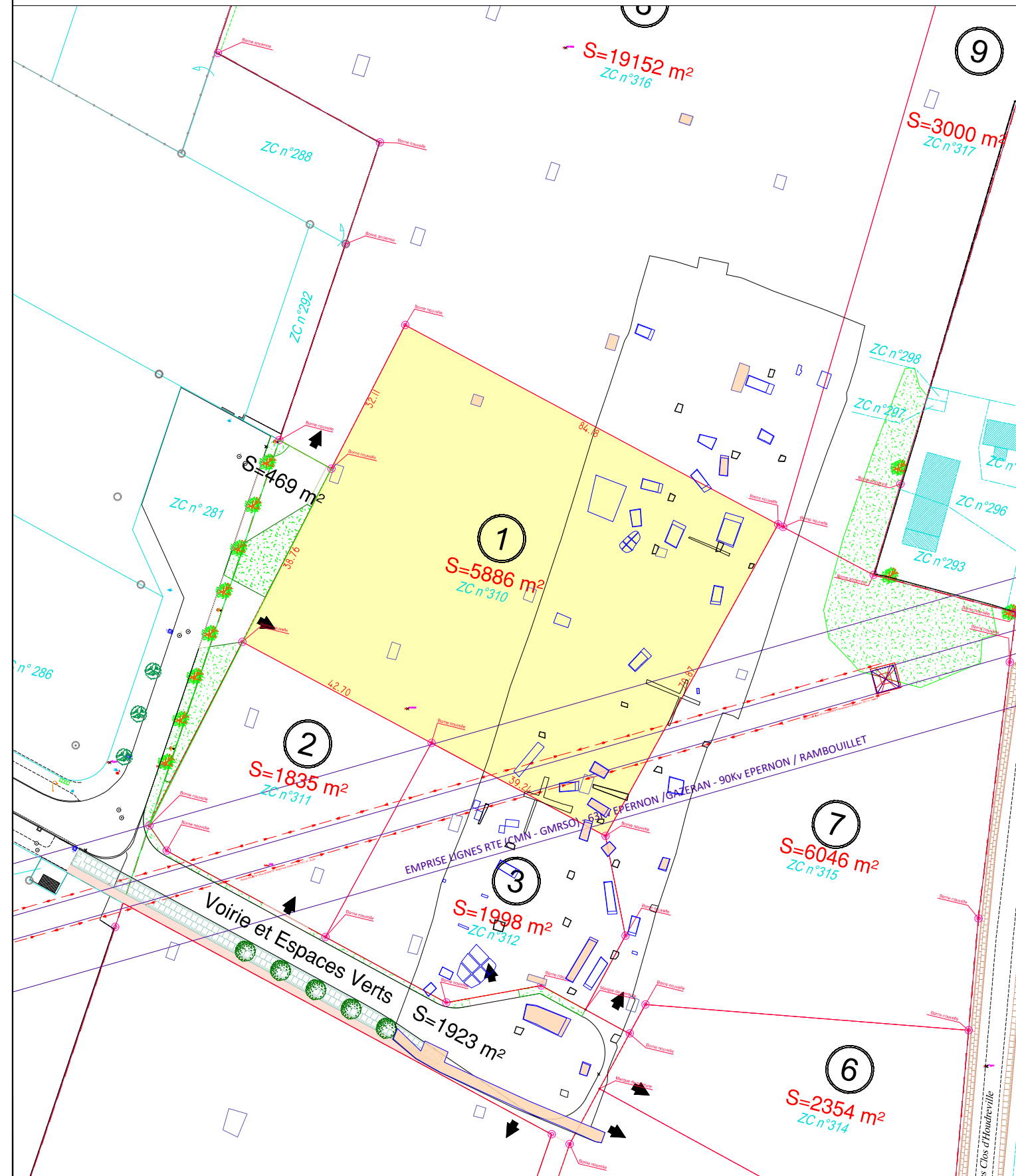


Plan de bornage au 1/1000

LEGENDE : Borne Limite divisoire Limite cadastrale Ancien n° de cadastre ZR 111 Nouveau n° de cadastre ZR 97

NOTA : Les cotes inscrites doivent faire l'objet d'un étalonnage. Se référer au règlement du PLU pour les règles de construction. Limite de voirie Trottoirs Limite de constructibilité Accès

sondage diagnostic : polygone 3d de fond des sondages sondage fouille : polygones des bords et des fonds des sondages si pas de polygone de fond => profondeur négligeable



DESCRIPTIF de TERRAIN à BATIR

Loi S.R.U. - Article L115-4 du Code de l'Urbanisme

PA n° 028 135 19 00001 délivré le 19/10/2019

Numéro du Lot

1

Cadastre

ZC n°310

Surface

5886 m²

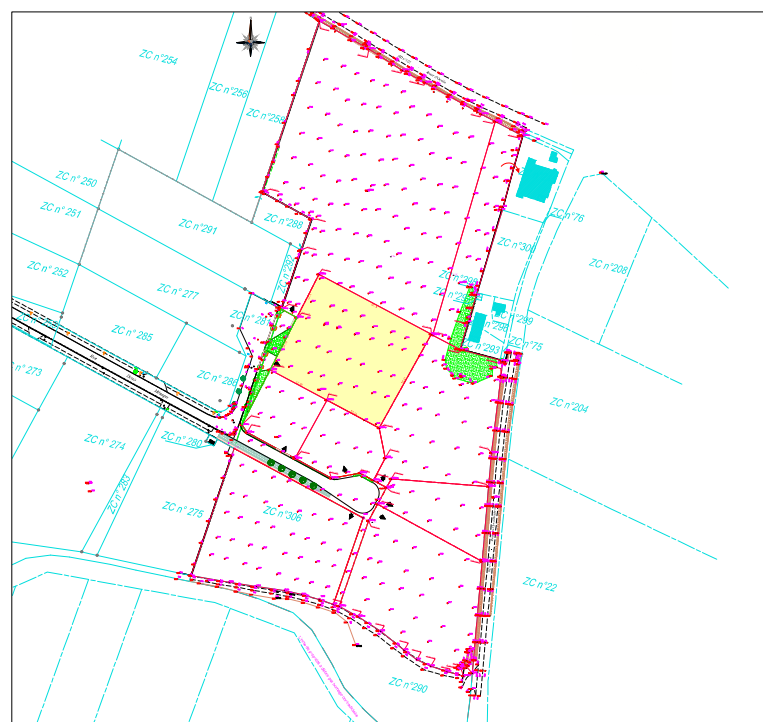
Résulte d'un plan joint

Surface plancher

3500 m²

Résulte d'un bornage effectué le 26/11/2020

Ancien(s) numéro(s) de cadastre : ZC n°307



Plan d'ensemble figuratif au 1/5000