



TT GÉOMÈTRES EXPERTS
SUCCESEUR DE XAVIER GERNEZ
Cabinet existant depuis 1850

Agence de CHARTRES

Les Propylées
3 allée des Atlantes
28000 CHARTRES
Tél. 02.37.28.03.03
Fax. 02.37.30.72.00
chartres@ttge.fr
RESPONSABLE : ELODIE HERMIER
INSCRIPTION A L'ORDRE SOUS LE N°06097

CH06252

Département d'Eure et Loir

Commune de DROUE SUR DROUETTE

ZA la Queue d'Hirondelle

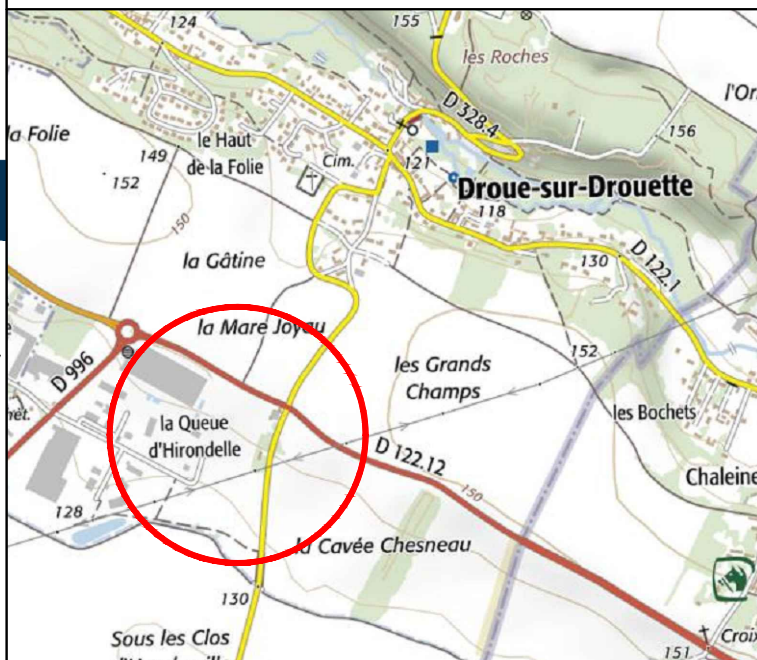
Lotissement par la SAEDEL



S.A.E.D.E.L.
1 rue d'Aquitaine
28110 LUCÉ
Tél : 02.37.33.31.80

PLAN DE BORNAGE

Plan de situation



Plan de bornage au 1/1000

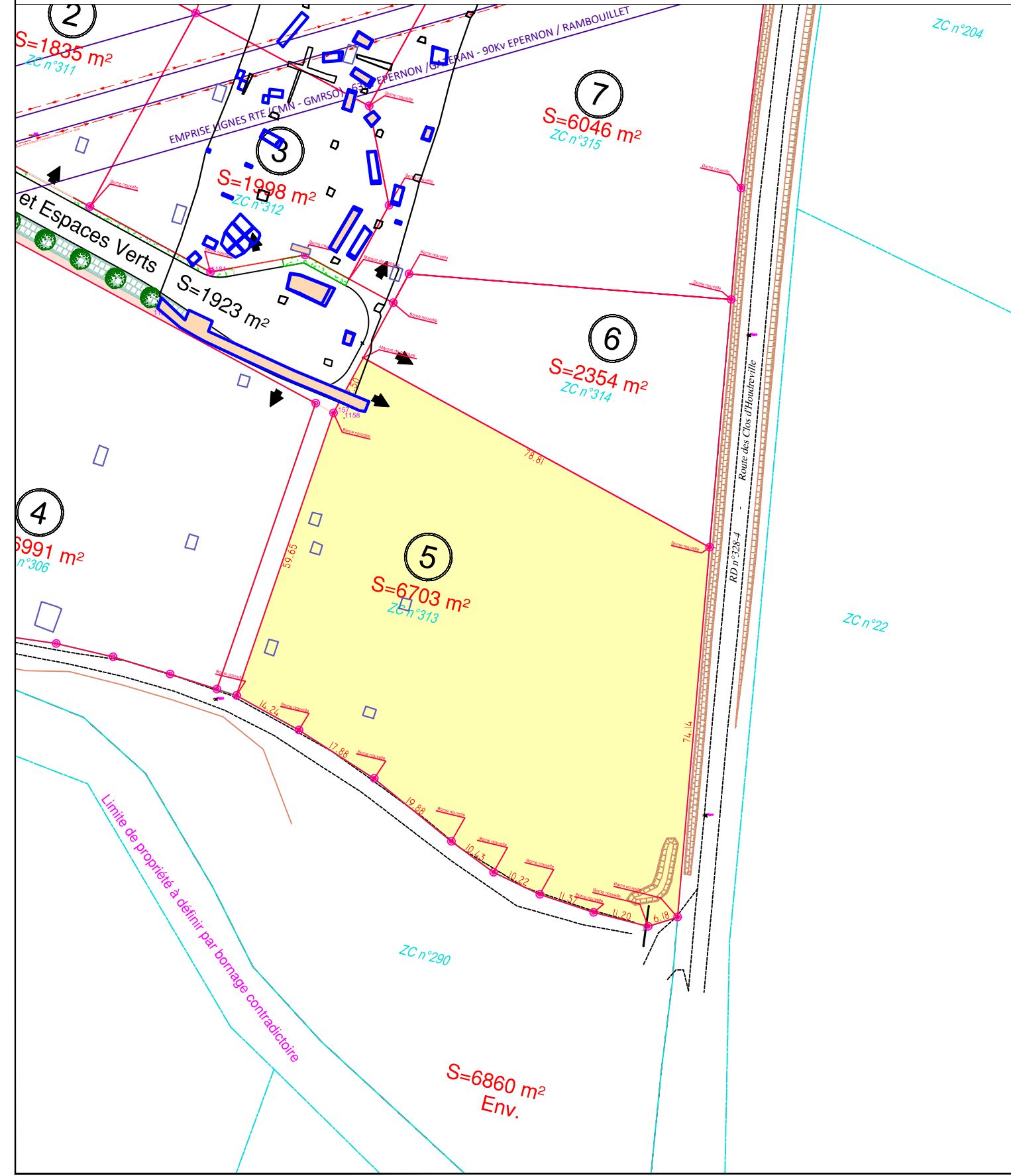
LEGENDE : ● Borne — Limite divisoire - - - - - Limite cadastrale
 — Limite de voirie — Trottoirs - - - - - Limite de constructibilité ↑ Accès

NOTA : Les cotes inscrites doivent faire l'objet d'un étalonnage.
 Se référer au règlement du PLU pour les règles de construction.

Ancien n° de cadastre ZR 111
 Nouveau n° de cadastre ZR 97

Des fouilles et sondages archéologiques ont été réalisés sur le lot.

□ sondage diagnostic : polygone 3d de fond des sondages □ sondage fouille : polygones des bords et des fonds des sondages si pas de polygone de fond => profondeur négligeable

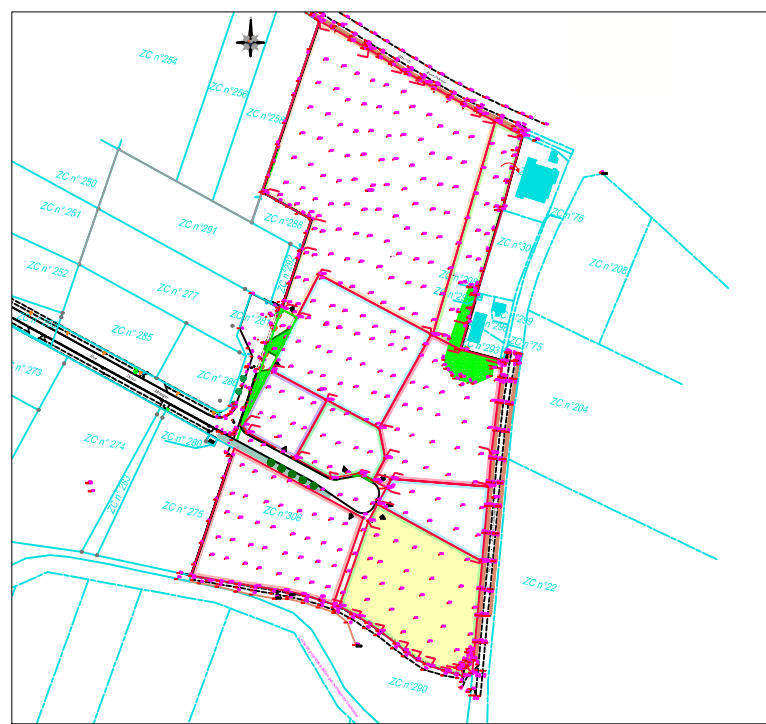


DESCRIPTIF de TERRAIN à BATIR

Loi S.R.U. - Article L115-4 du Code de l'Urbanisme

PA n° 028 135 19 00001 délivré le 19/10/2019

Numéro du Lot **5**
 Cadastre **ZC n°313**
 Surface **6703 m²** □ Résulte d'un plan joint
 Surface plancher **3500 m²** ☒ Résulte d'un bornage effectué le 26/11/2020
 Ancien(s) numéro(s) de cadastre : ZC n°307



Plan d'ensemble figuratif au 1/5000