


Eure et Loir  
**S.A.E.D.E.L.**  
**MIGNIERES**



DESCRIPTIF de TERRAIN à BATIR  
 Loi S.R.U. - Article L115-4 du Code de l'urbanisme  
 PA 028 253 15 00001 délivré le 10 décembre 2015  
 Zone d'activité du Bois Gueslin  
 "La Vieille Forge"

Section ZS

Lot 1

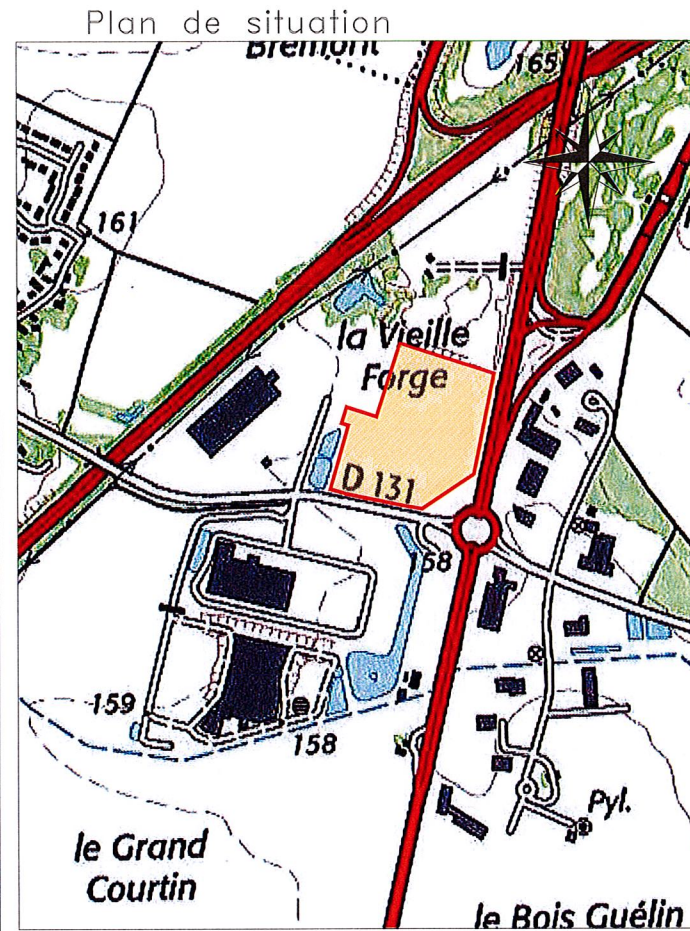
Surface (m2) 7810

Surface Plancher (m2) 5467

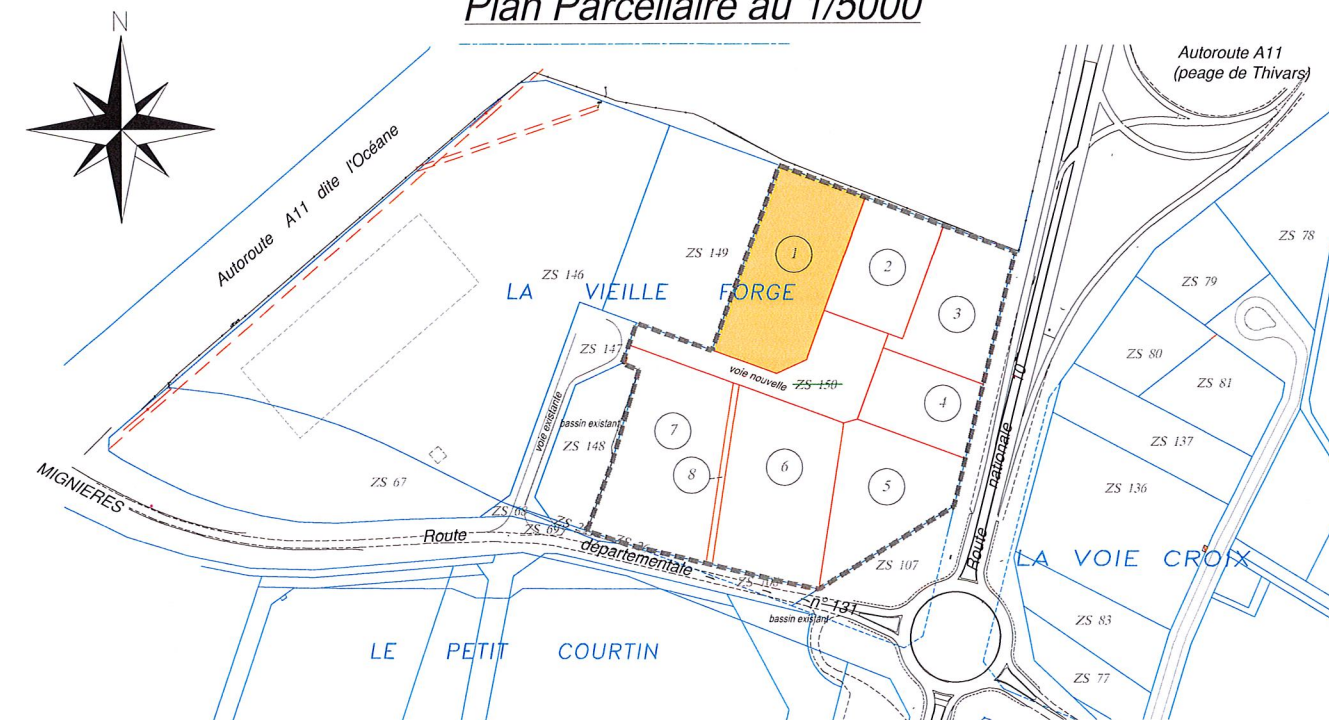
Numero(s) cadastre 163

☒ Résulte d'un bornage effectué sur le terrain le 26 juin 2017

Ancien(s) numero(s) cadastre : 150



Plan Parcellaire au 1/5000



Agence de CHARTRES

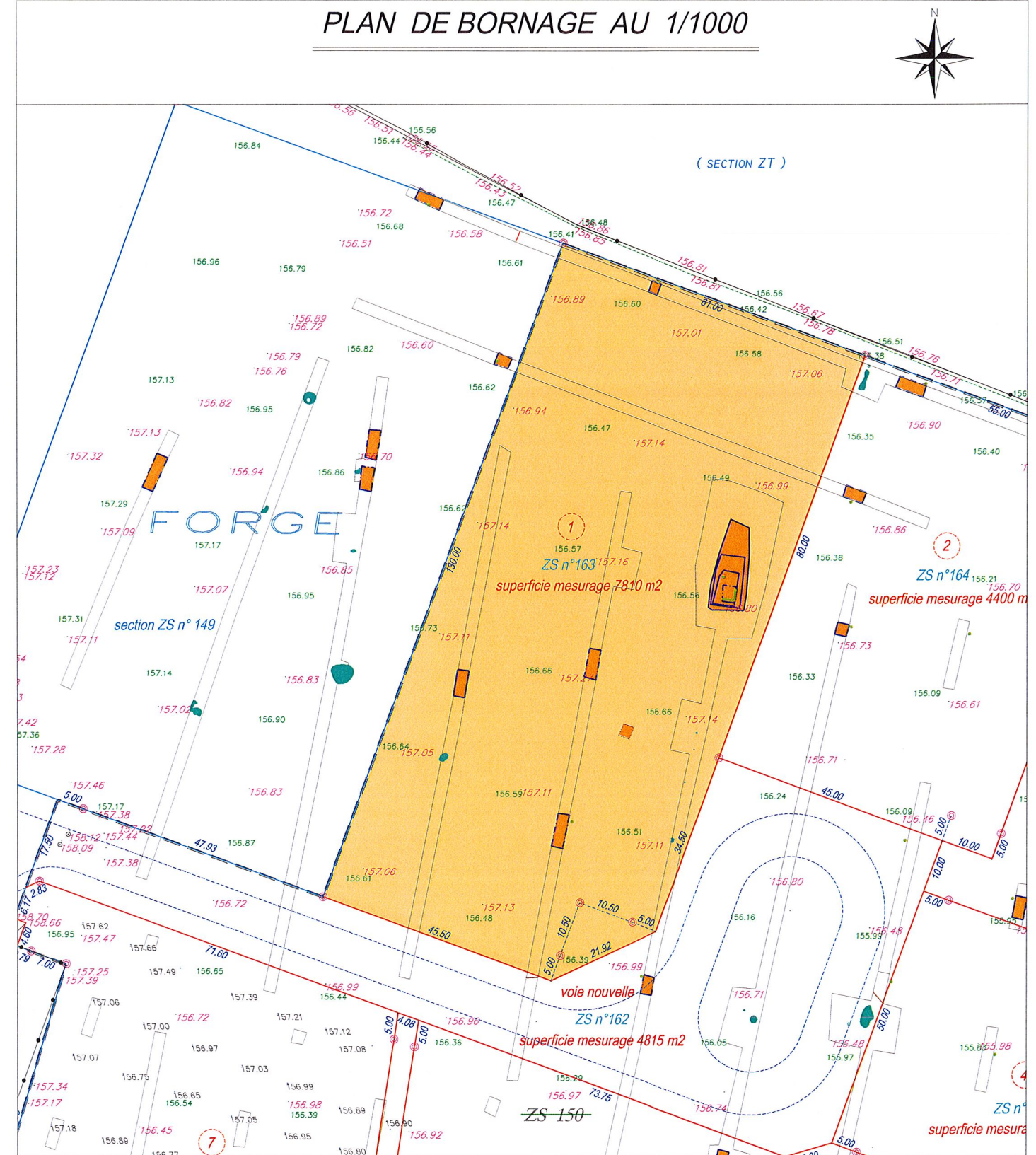
Les Propylées  
 3 allée des Atlantes  
 28000 CHARTRES  
 Tél. 02.37.28.03.03  
 Fax. 02.37.30.72.00  
 chartres@tge.fr  
 RESPONSABLE : ELODIE HERMIER  
 INSCRIPTION A L'ORDRE SOUS LE N°06097



TT GÉOMÈTRES EXPERTS  
 SUCCESSION DE XAVIER GERNEZ  
 Cabinet existant depuis 1850

Dossier : 95218-PA-VF/JFL  
 juin 2017

PLAN DE BORNAGE AU 1/1000



NOTA : Le plan topographique d'origine du site date de décembre 1995. Le terrain a été remblayé et une nouvelle topographie a été réalisée en mars 2014. Les points de niveau donnent une idée globale de la topographie à prendre avec précaution suite aux différents remblaiements du terrain.

NOTA : Pour toute construction se référer aux documents d'urbanisme (PLU, ZAC...) et des pièces annexées au dossier d'aménagement.

LEGENDE :

- borne, clou, repère
- limite de division
- limite cadastrale
- ancien n° de cadastre AH 133
- nouveau n° de cadastre AH 150
- emprise lotissement
- fouille archéologique : sondage
- fouille archéologique : ancienne tranchée
- fouille archéologique : structures
- 156.57 point altimétrique (relevé de décembre 1995)
- 156.81 point altimétrique (relevé de mars 2014)
- 156.92 point altimétrique (relevé de mars 2017)