

DEPARTEMENT DE L'EURE-ET-LOIR

Commune de DREUX

ZAC des FENOTS
Tranche 3

LOT 24

Terrain cadastré : BO n° pour 520m²



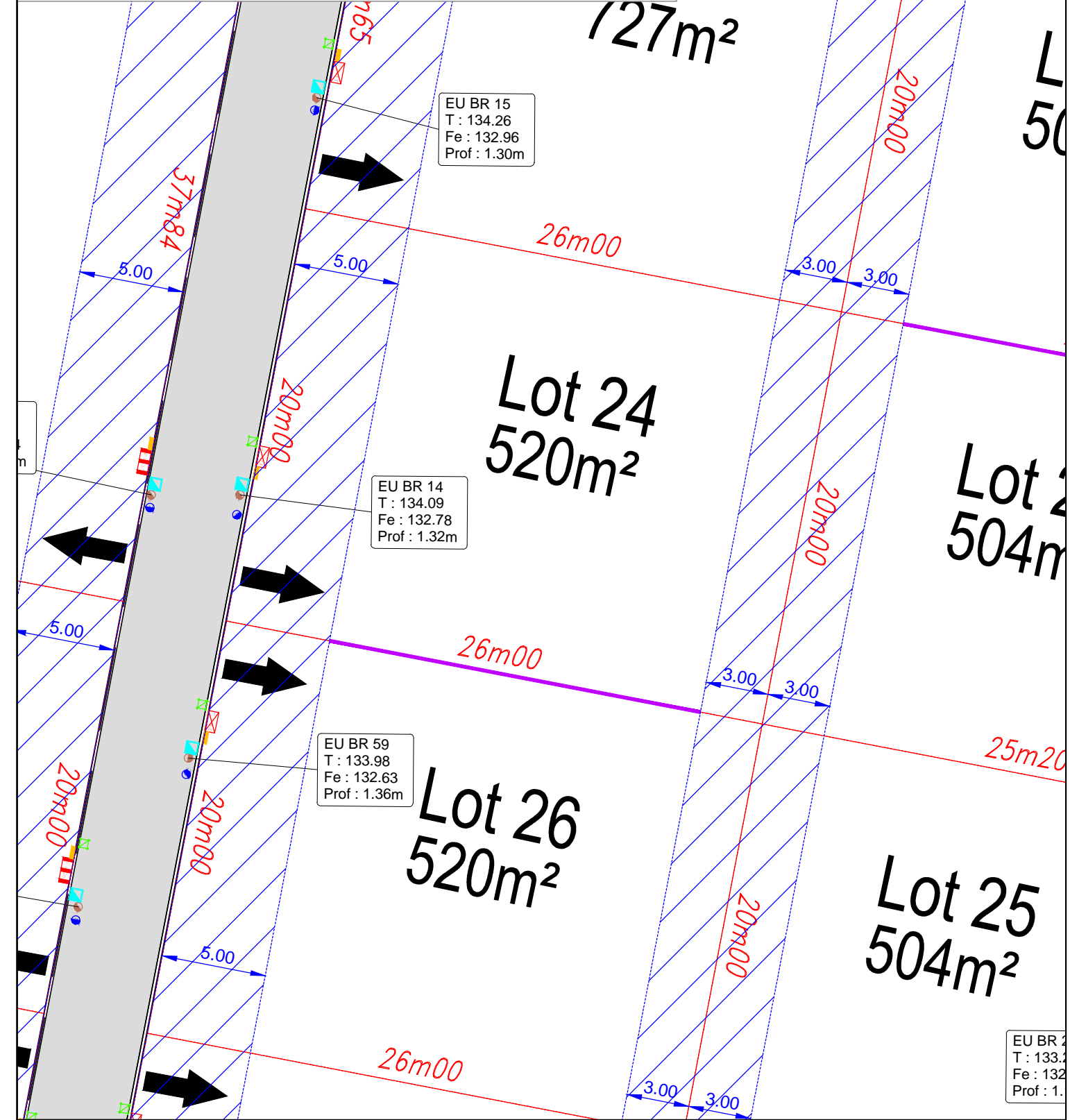

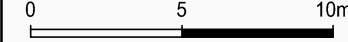
Le présent document n'exclut pas la consultation des règlements en vigueur.
Les ouvrages de branchement n'ont pas fait l'objet d'un récolement, leurs positions sont indicatives. Altimétrie : N.G.F. IGN 69.
L'aménageur se réserve le droit de modifier les emplacements des ouvrages pour toute raison d'ordre technique.

DOSSIER N° 091083
DRESSE LE 13.04.2022

TOPOGRAPHIE DIVISION BORNAGE LOTISSEMENT
PROJET DE VOIRIE ET RESEAUX URBANISME
MAITRISE D'OEUVRE VRD COPROPRIETE CONCEPTION DE P.L.U.

PLAN DU LOT 24

Echelle : 1/250



LEGENDE

- | | | |
|----------------------------|---|----------------------|
| Branchement gaz | Borne | Chaussée secondaire |
| Branchement eaux usées | Cote périmétrique du lot | Stationnement public |
| Branchement eaux pluviales | Accès au lot obligatoire | Chaussée principale |
| Branchement eau potable | Zone non constructible | Trottoir |
| Branchement téléphone | Implantation obligatoire du pignon en limite de propriété | Allée piétonne |
| Branchement électrique | | Espaces verts |
| Limite de lots | | |