

DEPARTEMENT DE L'EURE-ET-LOIR

Commune de DREUX

ZAC des FENOTS  
Tranche 3

**LOT 29**

Terrain cadastré : BO n° .... pour 546m<sup>2</sup>



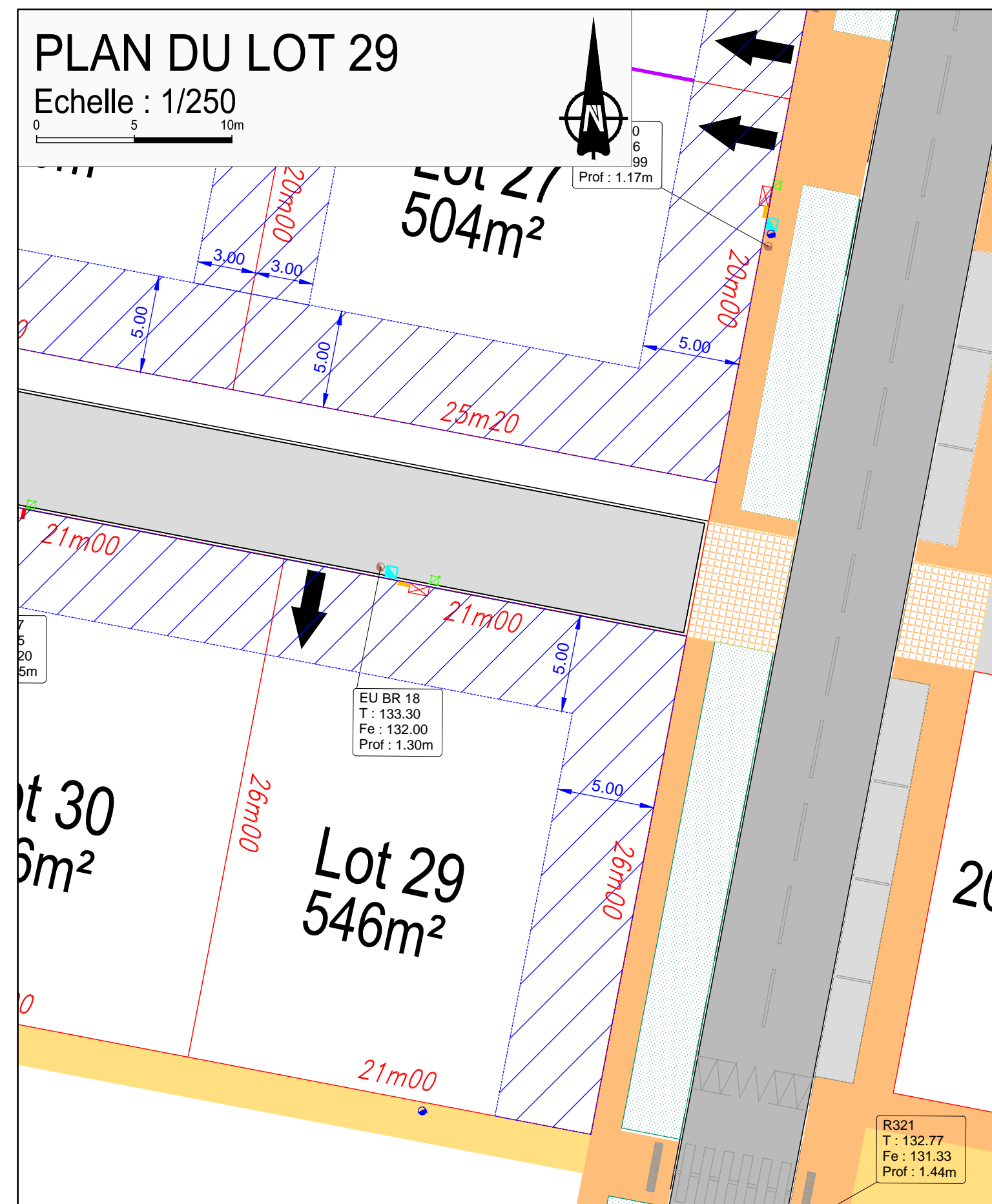
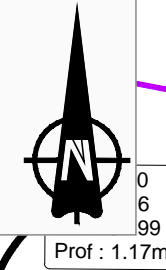
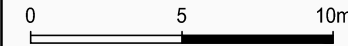
Le présent document n'exclut pas la consultation des règlements en vigueur.  
Les ouvrages de branchement n'ont pas fait l'objet d'un récolement, leurs positions sont indicatives. Altimétrie : N.G.F. IGN 69.  
L'aménageur se réserve le droit de modifier les emplacements des ouvrages pour toute raison d'ordre technique.

DOSSIER N° 091083  
DRESSE LE 13.04.2022

TOPOGRAPHIE DIVISION BORNAGE LOTISSEMENT  
PROJET DE VOIRIE ET RESEAUX URBANISME  
MAITRISE D'OEUVRE VRD COPROPRIETE CONCEPTION DE P.L.U.

**PLAN DU LOT 29**

Echelle : 1/250



**LEGENDE**

- |                            |   |                      |
|----------------------------|---|----------------------|
| Branchement gaz            | Borne   | Chaussée secondaire  |
| Branchement eaux usées     | Cote périmétrique du lot                                  | Stationnement public |
| Branchement eaux pluviales | Accès au lot obligatoire                                  | Chaussée principale  |
| Branchement eau potable    | Zone non constructible                                    | Trottoir             |
| Branchement téléphone      | Implantation obligatoire du pignon en limite de propriété | Allée piétonne       |
| Branchement électrique     |   | Espaces verts        |
| Limite de lots             |   |                      |