

DEPARTEMENT DE L'EURE-ET-LOIR

Commune de DREUX

ZAC des FENOTS
Tranche 3

LOT 40

Terrain cadastré : BO n° pour 528m²



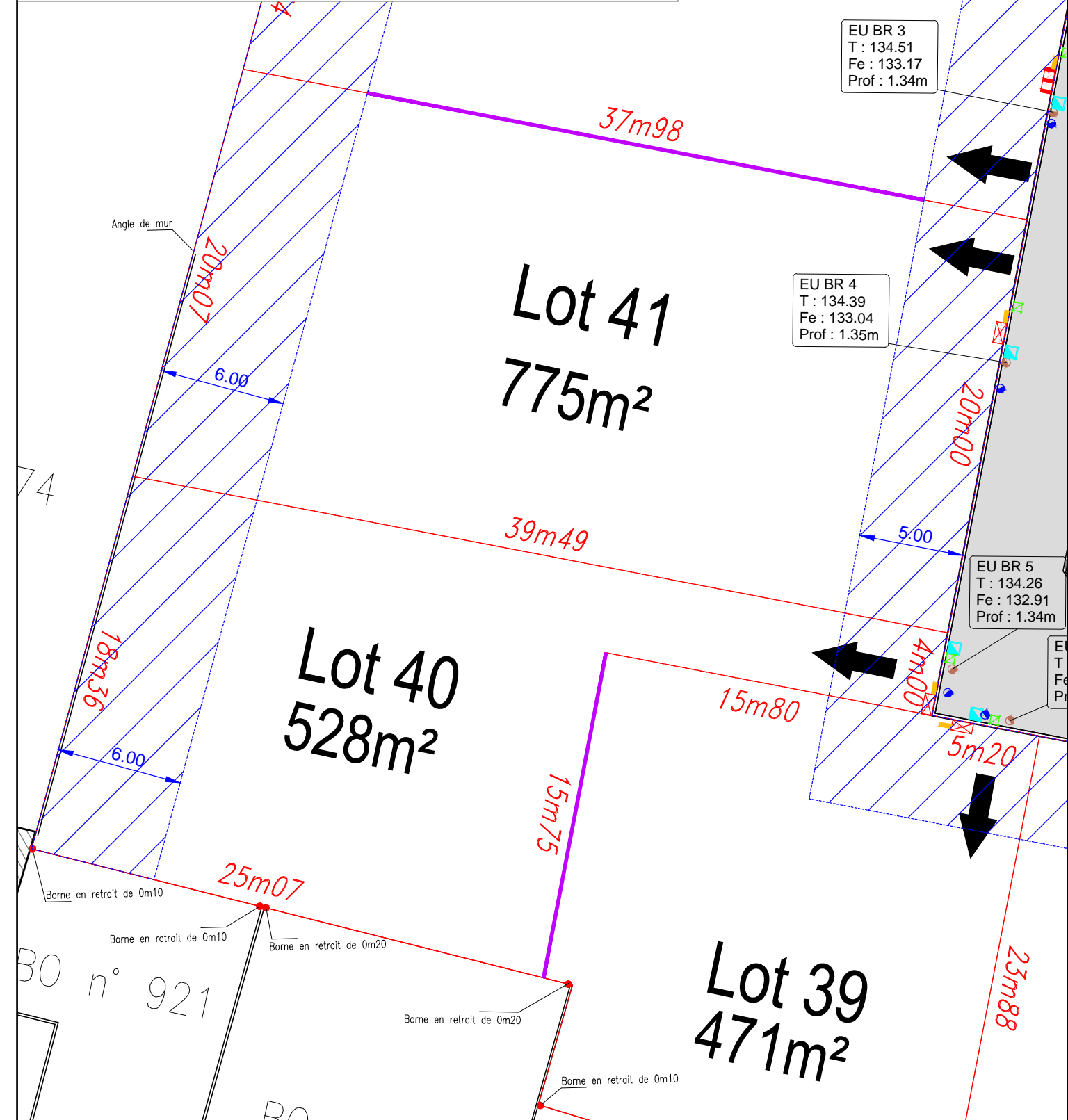

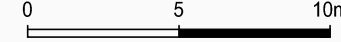
Le présent document n'exclut pas la consultation des règlements en vigueur.
Les ouvrages de branchement n'ont pas fait l'objet d'un récolement, leurs positions sont indicatives. Altimétrie : N.G.F. IGN 69.
L'aménageur se réserve le droit de modifier les emplacements des ouvrages pour toute raison d'ordre technique.

DOSSIER N° 091083
DRESSE LE 13.04.2022

TOPOGRAPHIE DIVISION BORNAGE LOTISSEMENT
PROJET DE VOIRIE ET RESEAUX URBANISME
MAITRISE D'OEUVRE VRD COPROPRIETE CONCEPTION DE P.L.U.

PLAN DU LOT 40

Echelle : 1/250



LEGENDE

- | | | | | | |
|--|----------------------------|--|---|--|----------------------|
| | Branchement gaz | | Borne | | Caussée secondaire |
| | Branchement eaux usées | | Cote périmétrique du lot | | Stationnement public |
| | Branchement eaux pluviales | | Accès au lot obligatoire | | Caussée principale |
| | Branchement eau potable | | Zone non constructible | | Trottoir |
| | Branchement téléphone | | Implantation obligatoire du pignon en limite de propriété | | Allée piétonne |
| | Branchement électrique | | | | Espaces verts |
| | Limite de lots | | | | |