

**Révision
du plan local d'urbanisme**

Pos initial approuvé le 28 août 1990
1^{re} modification approuvée le 12 septembre 1995
2^e modification approuvée le 27 novembre 2001

Plu prescrit le 20 mai 2008
Plu arrêté le 12 juin 2012

Vu pour être annexé à la délibération du conseil municipal du 12 juin 2012
arrétant le plan local d'urbanisme de la commune de Corancez









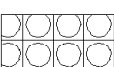



Le maire,
Bernard Servin

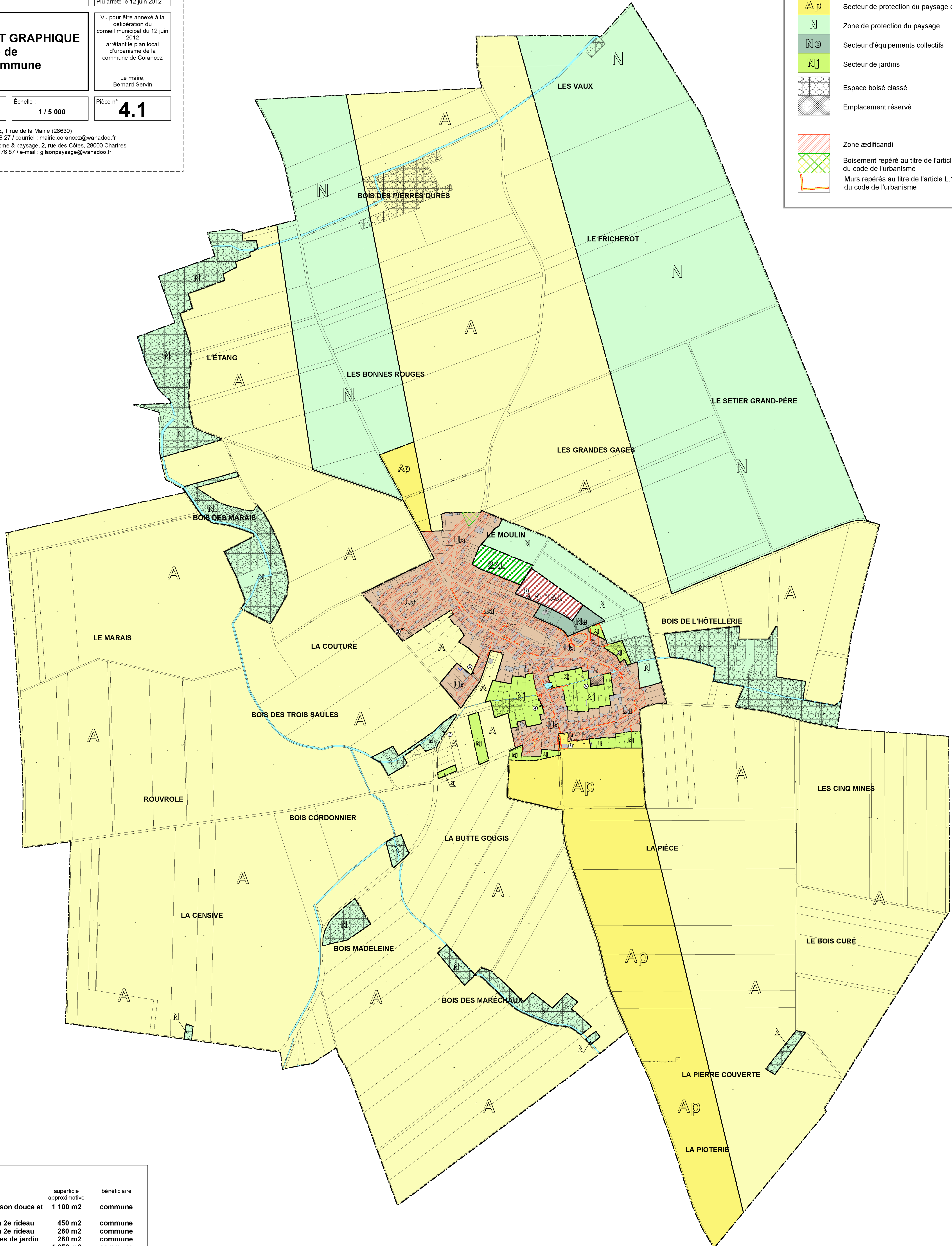
**RÈGLEMENT - DOCUMENT GRAPHIQUE
plan de zonage de
l'ensemble de la commune**

Date : 24 mai 2012 Phase : Arrêt du projet et enquête publique Echelle : 1 / 5 000 Pièce n° **4.1**

Mairie de Corancez, 1 rue de la Mairie (28630)
tél : 02 37 26 06 17 / fax : 02 37 26 08 27 / courriel : mairie.corancez@wanadoo.fr
Agence Gilson et associés Sas, urbanisme & paysage, 2, rue des Côtes, 28000 Chartres
tél : 02 37 91 08 08 / fax : 02 37 90 76 87 / e-mail : gilsonpaysage@wanadoo.fr

LÉGENDE

-  Zone urbaine
-  Zone d'urbanisation future à court terme
-  Zone d'urbanisation future à long terme
-  Zone d'activités agricoles
-  Secteur de protection du paysage en milieu agricole
-  Zone de protection du paysage
-  Secteur d'équipements collectifs
-  Secteur de jardins
-  Espace boisé classé
-  Emplacement réservé
-  Zone aedificandi
-  Boisement repéré au titre de l'article L.123-1-5,7° du code de l'urbanisme
-  Murs repérés au titre de l'article L.123-1-5,7° du code de l'urbanisme



Liste des emplacements réservés

n°	désignation	superficie approximative	bénéficiaire
01.	réalisation d'une voie, d'une liaison douce et d'un accès au réseau d'eau	1 100 m2	commune
02.	désenclavement de parcelles en 2e rideau	450 m2	commune
03.	désenclavement de parcelles en 2e rideau	280 m2	commune
04.	maintien d'un accès aux parcelles de jardin	280 m2	commune
05.	extension d'équipement public	1 050 m2	commune
06.	aménagement de sécurité routière	40 m2	commune
07.	création d'espace vert	1 350 m2	commune