

DESRIPTIF de TERRAIN à BATIR  
Loi S.R.U. - Article L115-4 du Code de l'urbanisme

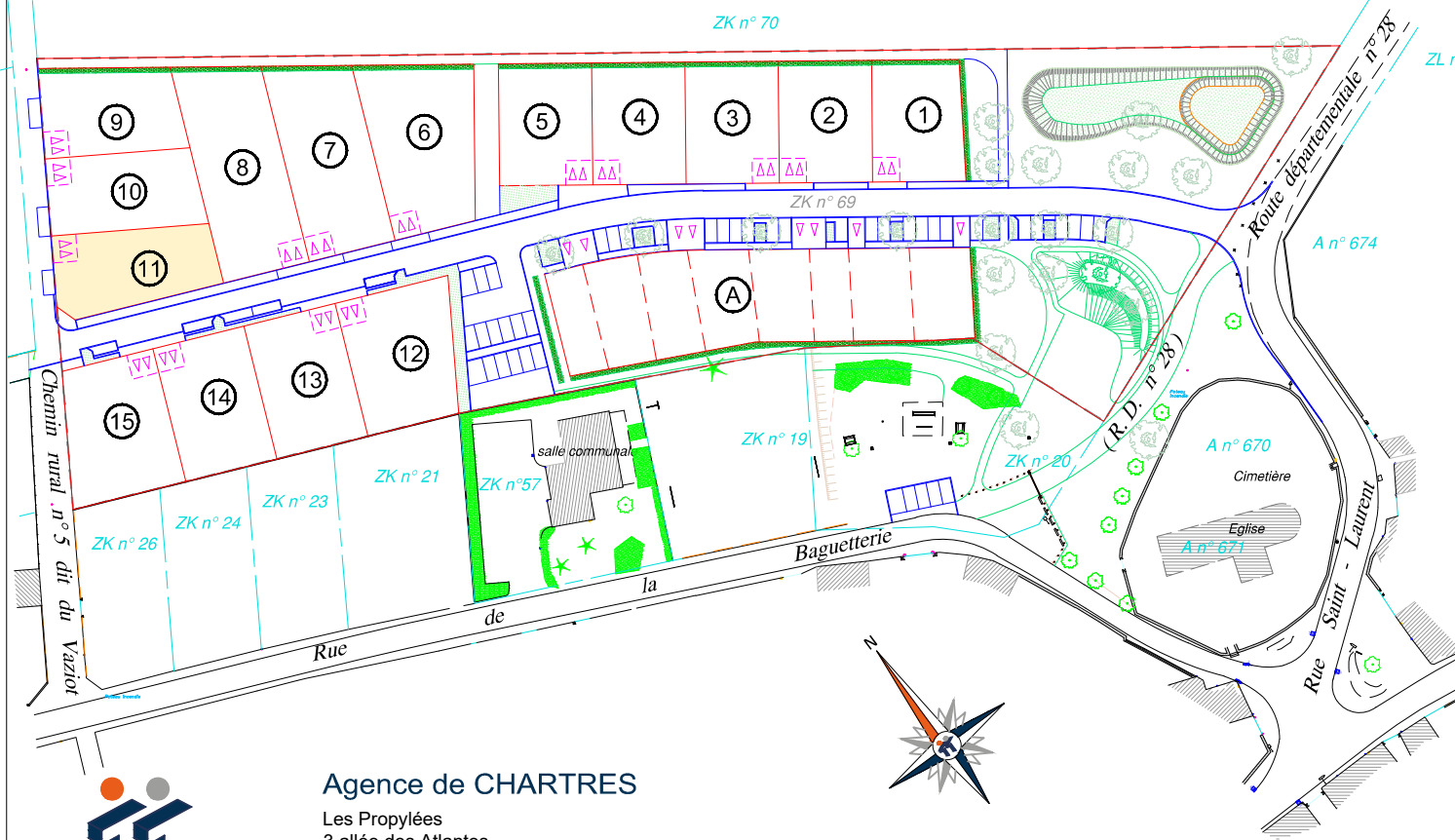
Section ZK	
Lot	11
Surface (m <sup>2</sup> )	500
Surface Plancher (m <sup>2</sup> )	200
Numero(s) cadastre	82

- Résulte d'un plan joint
- Résulte d'un bornage effectué sur le terrain le 19 juillet 2023

Ancien(s) numero(s) cadastre : ZK n°69



Plan Parcellaire au 1/1500

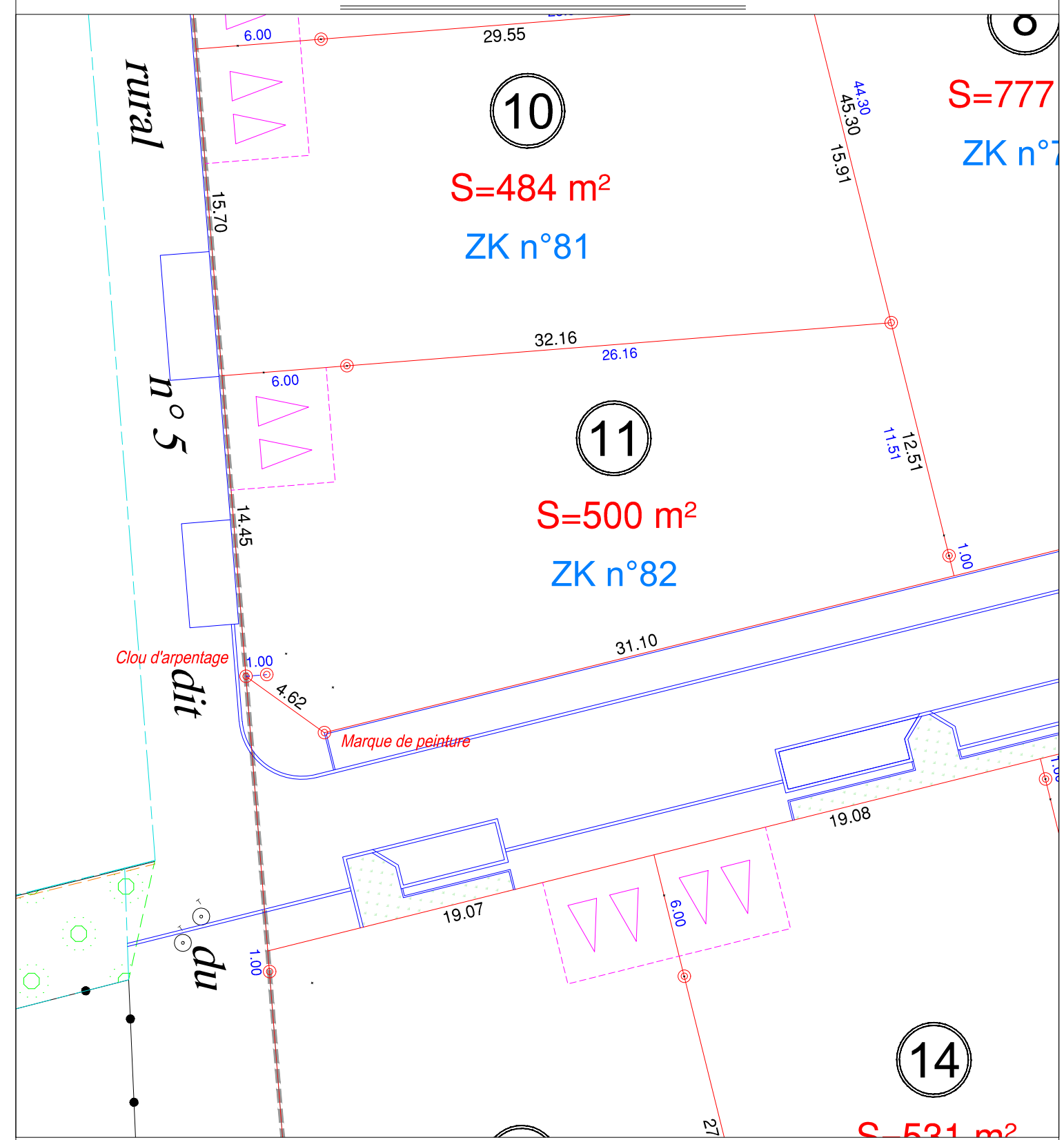


**Agence de CHARTRES**  
Les Propylées  
3 allée des Atlantes  
28000 CHARTRES  
Tél. 02.37.28.03.03  
Fax. 02.37.30.72.00  
chartres@ttge.fr  
RESPONSABLE : ELODIE HERMIER  
INSCRIPTION A L'ORDRE SOUS LE N°06097





GÉOMÈTRES EXPERTS  
SUCCESEUR DE XAVIER GERNEZ  
Cabinet existant depuis 1850

Dossier : CH14291-FV  
juillet 2023

PLAN DE BORNAGE AU 1/250



NOTA : Pour toute construction se référer aux documents d'urbanisme (PLU, ZAC...) et aux pièces annexées au dossier d'aménagement.

- LEGENDE :**
-  borne
  -  borne déportée
  -  piquet
  -  bd
  -  Emprise lotissement
  -  Haie à tailler
  -  limite de division
  -  limite cadastrale
  -  Places de jour non close 5.50mx5.00m

ancien n° de cadastre ZK n°178  
nouveau n° de cadastre ZK n°300