

DESRIPTIF de TERRAIN à BATIR
Loi S.R.U. - Article L115-4 du Code de l'urbanisme

Section ZK

Lot 13

Surface (m²) 532

Surface Plancher (m²) 250

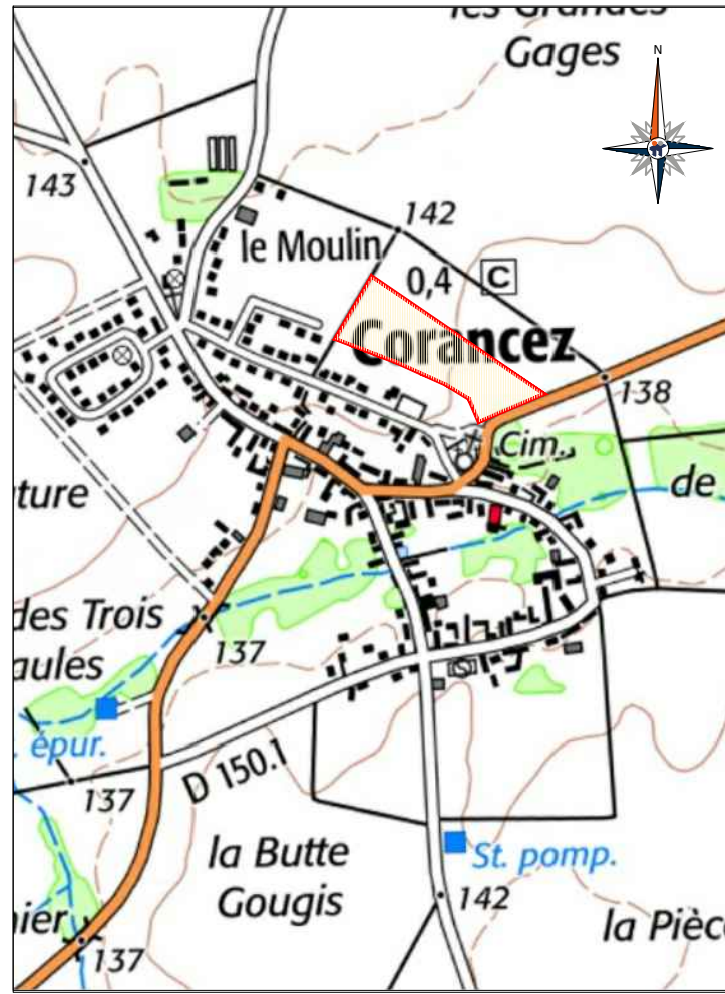
Numero(s) cadastre 85

Résulte d'un plan joint

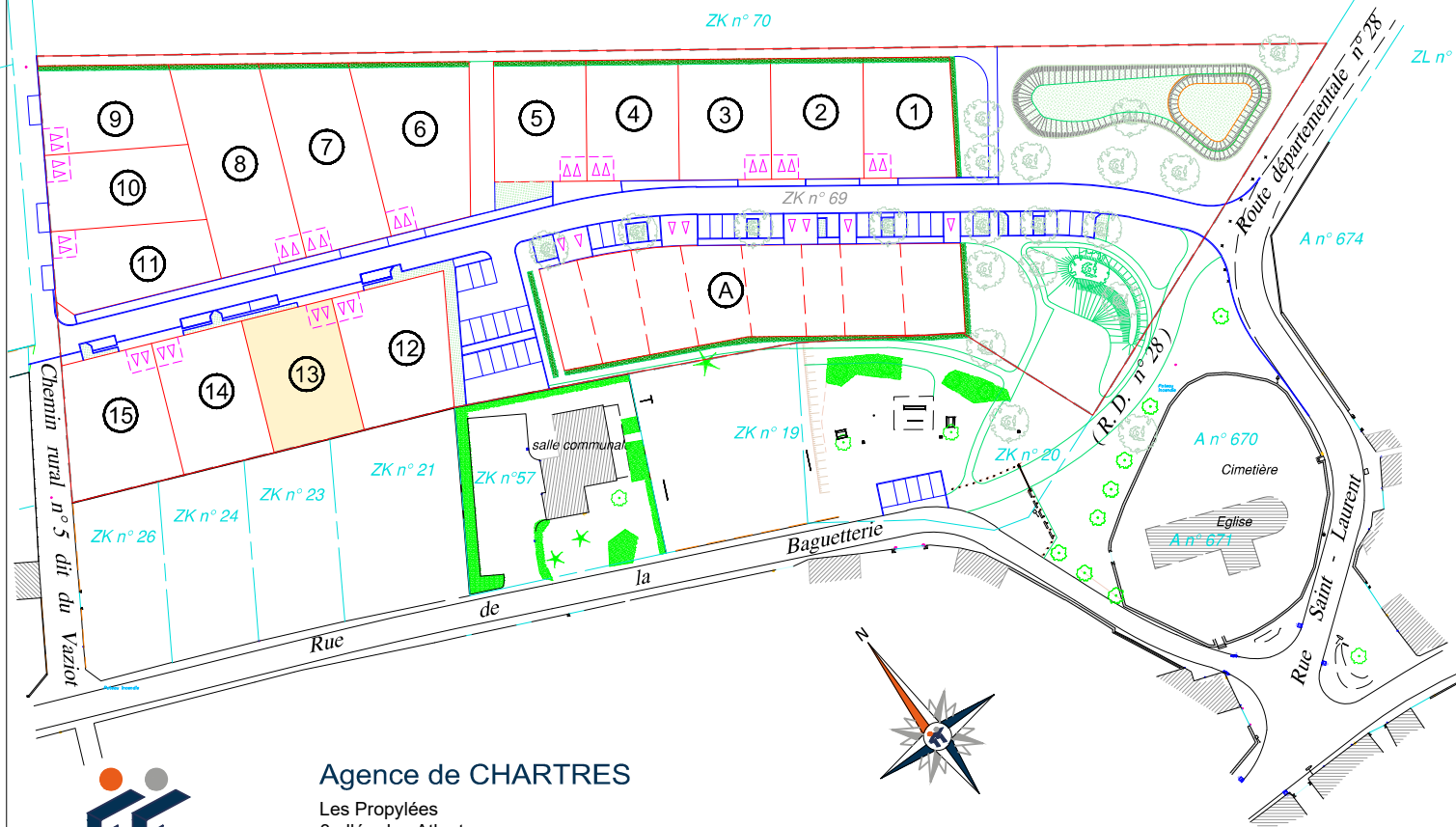
Résulte d'un bornage effectué sur le terrain le 19 juillet 2023

Ancien(s) numero(s) cadastre : ZK n°69

Plan de situation



Plan Parcellaire au 1/1500

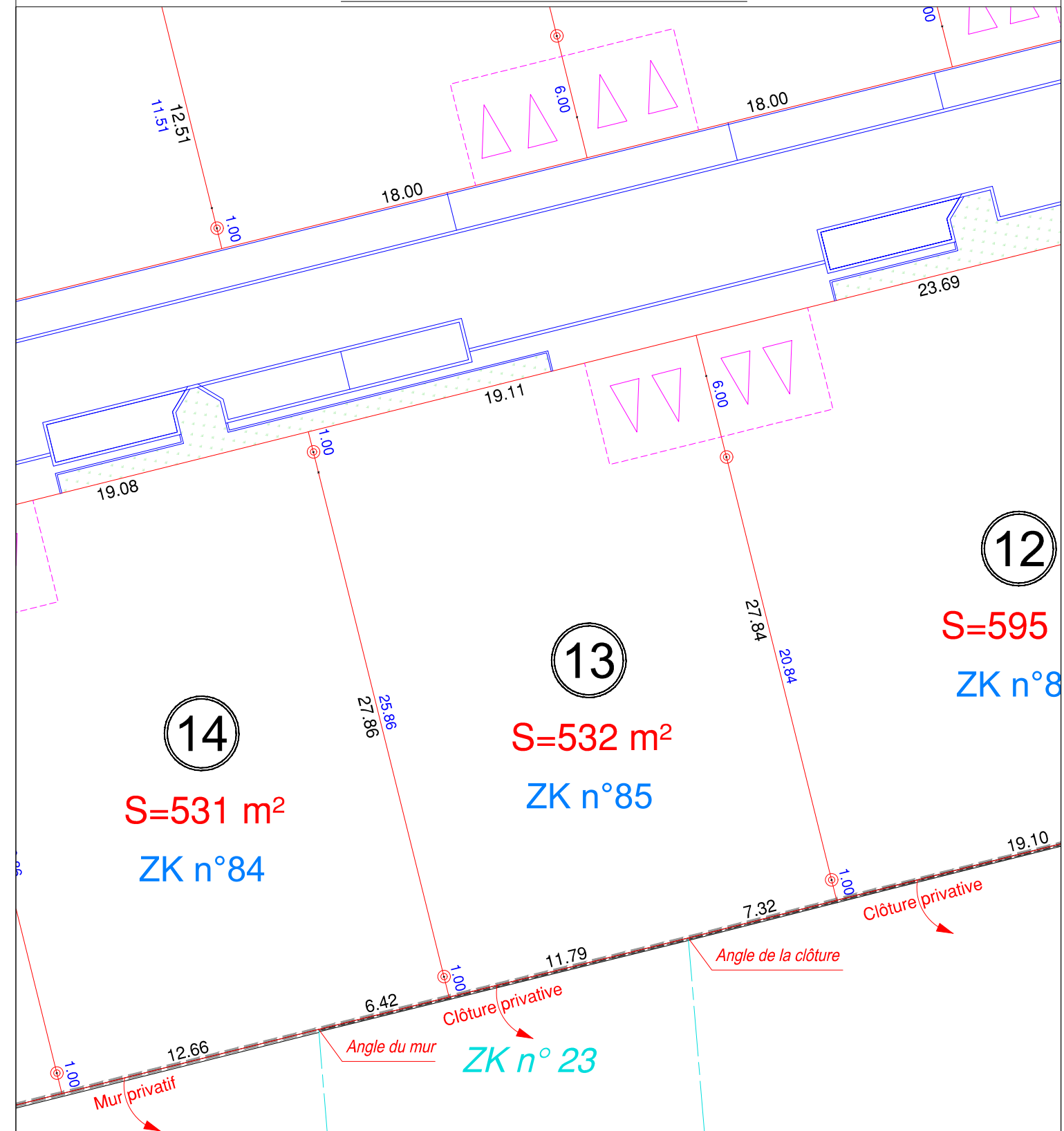


Agence de CHARTRES

Les Propylées
3 allée des Atlantes
28000 CHARTRES
Tél. 02.37.28.03.03
Fax. 02.37.30.72.00
chartres@ttge.fr

RESPONSABLE : ELODIE HERMIER
INSCRIPTION A L'ORDRE SOUS LE N°06097

PLAN DE BORNAGE AU 1/250



14
S=531 m²
ZK n°84








13
S=532 m²
ZK n°85



12
S=595
ZK n°8

ZK n°23

NOTA : Pour toute construction se référer aux documents d'urbanisme (PLU, ZAC...) et aux pièces annexées au dossier d'aménagement.

LEGENDE :

-  borne
-  borne déportée
-  piquet
-  bd
-  limite de division
-  limite cadastrale
-  Places de jour non close 5.50mx5.00m

-  Emprise lotissement
-  Haie à tailler

ancien n° de cadastre ZK n°178
nouveau n° de cadastre ZK n°300