

DESRIPTIF de TERRAIN à BATIR
Loi S.R.U. - Article L115-4 du Code de l'urbanisme

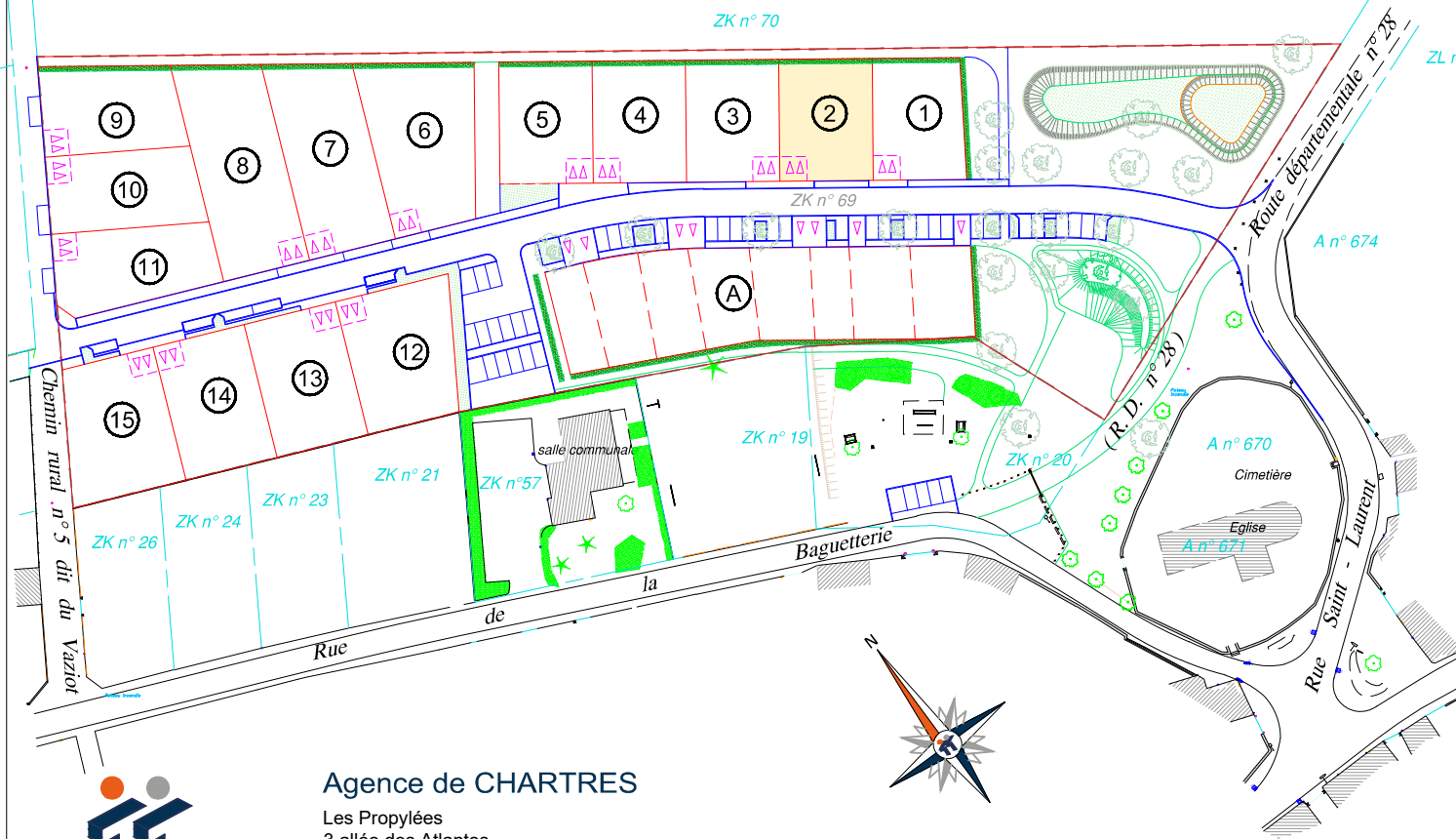
Section ZK	
Lot	2
Surface (m ²)	471
Surface Plancher (m ²)	200
Numero(s) cadastre	73

- Résulte d'un plan joint
- Résulte d'un bornage effectué sur le terrain le 19 juillet 2023

Ancien(s) numero(s) cadastre : ZK n°69



Plan Parcellaire au 1/1500

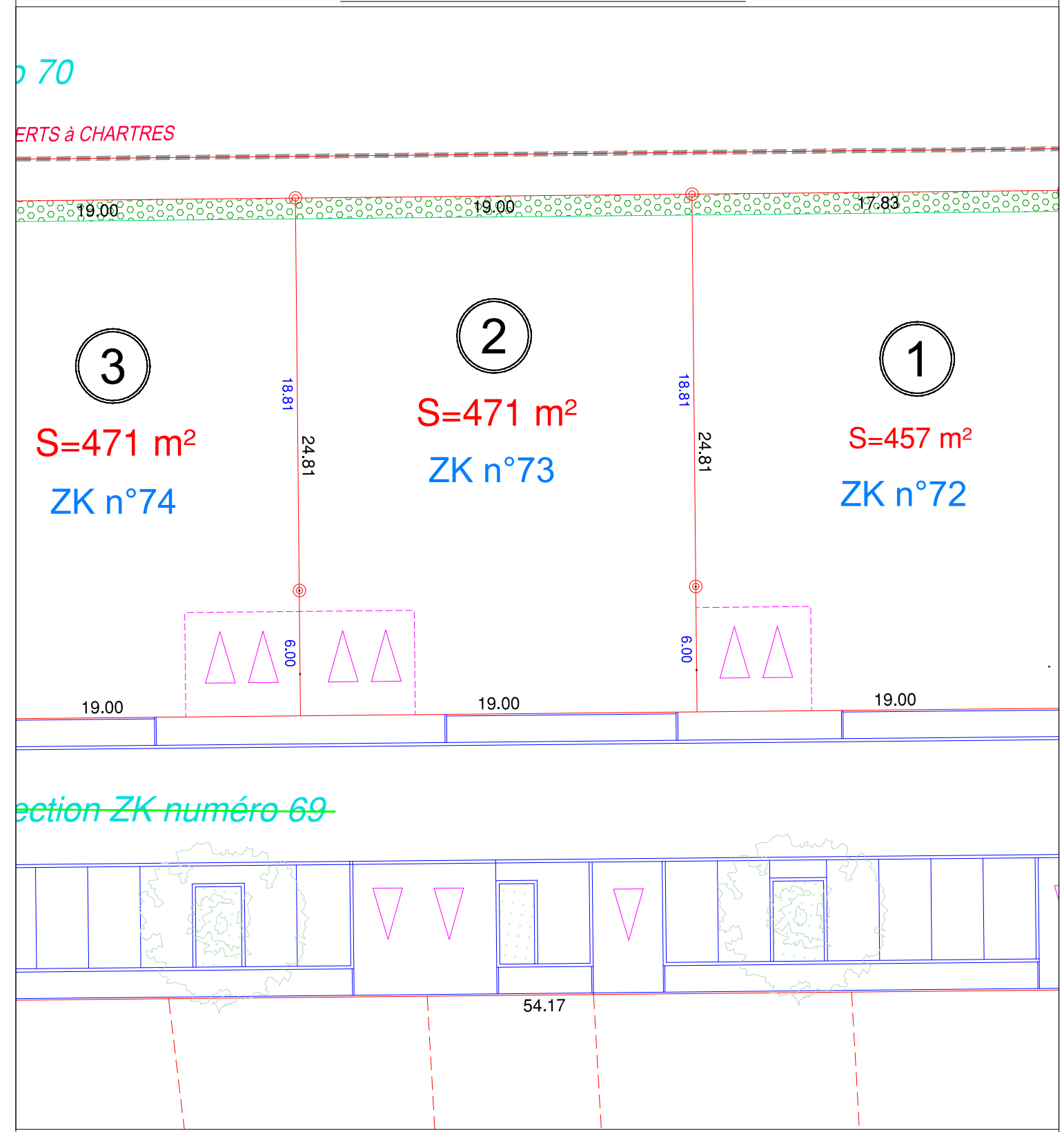


Agence de CHARTRES
Les Propylées
3 allée des Atlantes
28000 CHARTRES
Tél. 02.37.28.03.03
Fax. 02.37.30.72.00
chartres@ttge.fr
RESPONSABLE : ELODIE HERMIER
INSCRIPTION A L'ORDRE SOUS LE N°06097





GÉOMÈTRES EXPERTS
SUCCESEUR DE XAVIER GERNEZ
Cabinet existant depuis 1850

Dossier : CH14291-FV
juillet 2023

PLAN DE BORNAGE AU 1/250



NOTA : Pour toute construction se référer aux documents d'urbanisme (PLU, ZAC...) et aux pièces annexées au dossier d'aménagement.

- LEGENDE :**
-  borne
 -  borne déportée
 -  piquet
 -  Emprise lotissement
 -  Haie à tailler
 -  limite de division
 -  limite cadastrale
 -  Places de jour non close 5.50mx5.00m

ancien n° de cadastre ZK n°178
nouveau n° de cadastre ZK n°300