

DESRIPTIF de TERRAIN à BATIR
Loi S.R.U. - Article L115-4 du Code de l'urbanisme

Section ZK

Lot 4

Surface (m²) 471

Surface Plancher (m²) 200

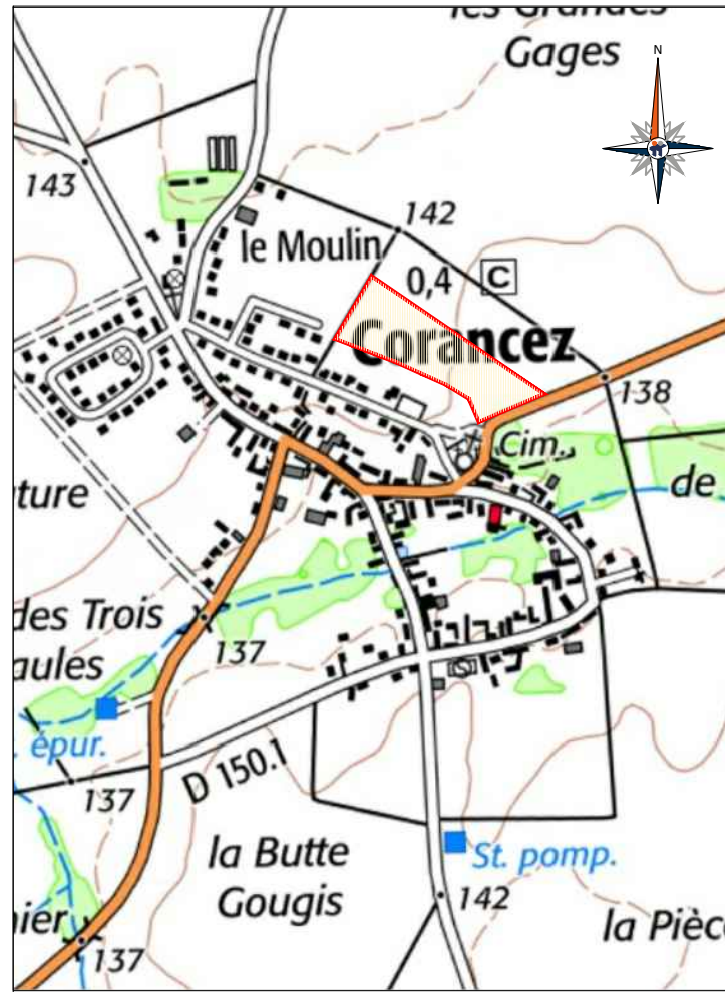
Numero(s) cadastre 75

Résulte d'un plan joint

Résulte d'un bornage effectué sur le terrain le 19 juillet 2023

Ancien(s) numero(s) cadastre : ZK n°69

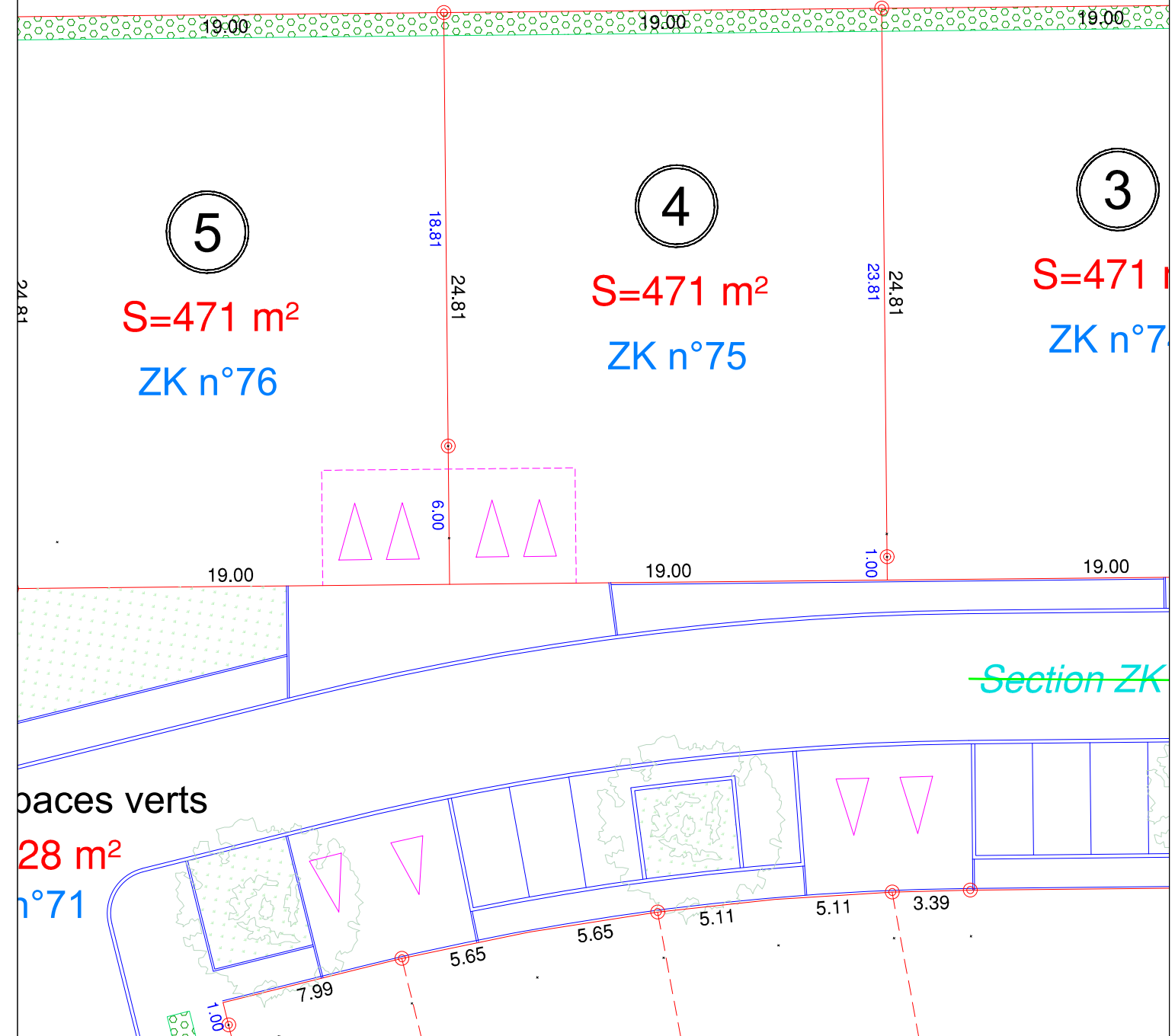
Plan de situation



PLAN DE BORNAGE AU 1/250

Section ZK numéro 70

propriété définie par le document d'arpentage dressé le 6 octobre 2021 par Elodie HERMIER, TT GEOMETRES-EXPERTS à CHARTRES



NOTA : Pour toute construction se référer aux documents d'urbanisme (PLU, ZAC...) et aux pièces annexées au dossier d'aménagement.

LEGENDE :

● borne ● borne déportée bd ● piquet

limite de division

limite cadastrale

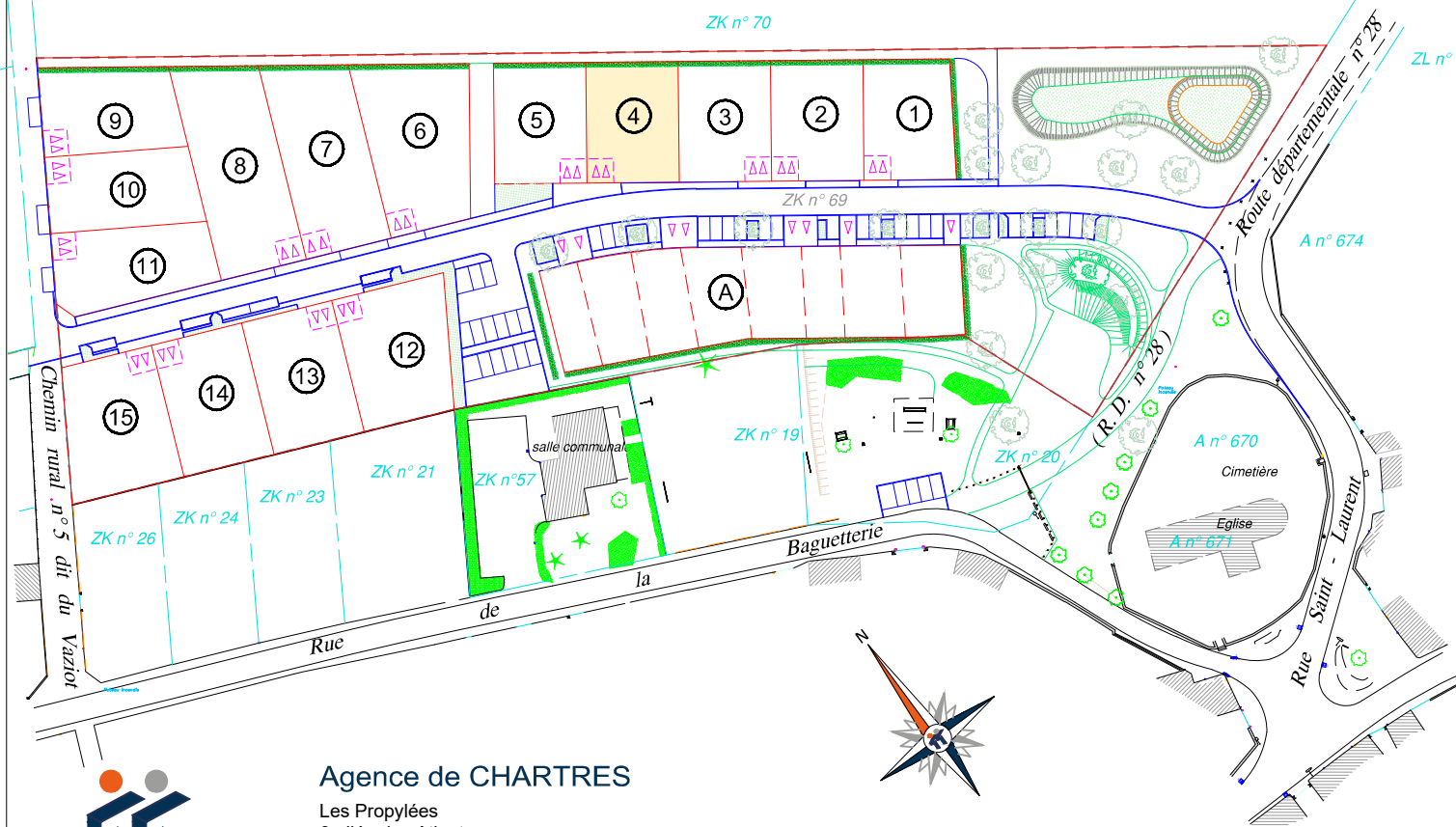
▲▲ Places de jour non close 5.50mx5.00m

— — — — — Emprise lotissement

●●●● Haie à tailler

ancien n° de cadastre ZK n°178
nouveau n° de cadastre ZK n°300

Plan Parcellaire au 1/1500



Agence de CHARTRES

Les Propylées
3 allée des Atlantes
28000 CHARTRES
Tél. 02.37.28.03.03
Fax. 02.37.30.72.00
chartres@ttge.fr

RESPONSABLE : ELODIE HERMIER
INSCRIPTION A L'ORDRE SOUS LE N°06097