

DESRIPTIF de TERRAIN à BATIR  
Loi S.R.U. - Article L115-4 du Code de l'urbanisme

Section ZK

Lot 7

Surface (m<sup>2</sup>) 700

Surface Plancher (m<sup>2</sup>) 250

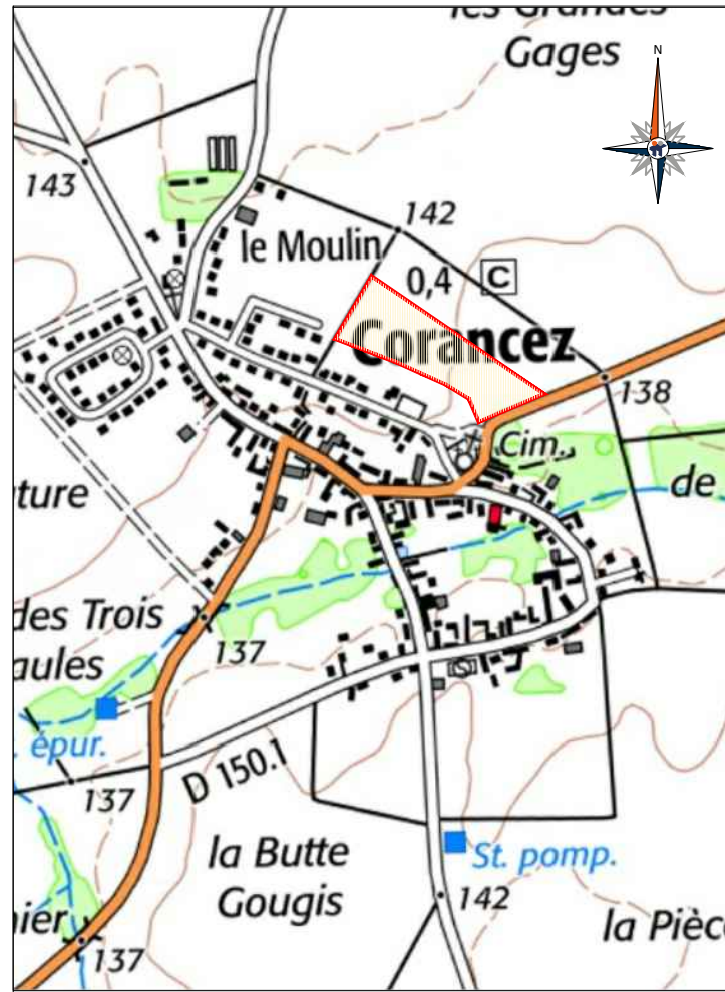
Numero(s) cadastre 78

Résulte d'un plan joint

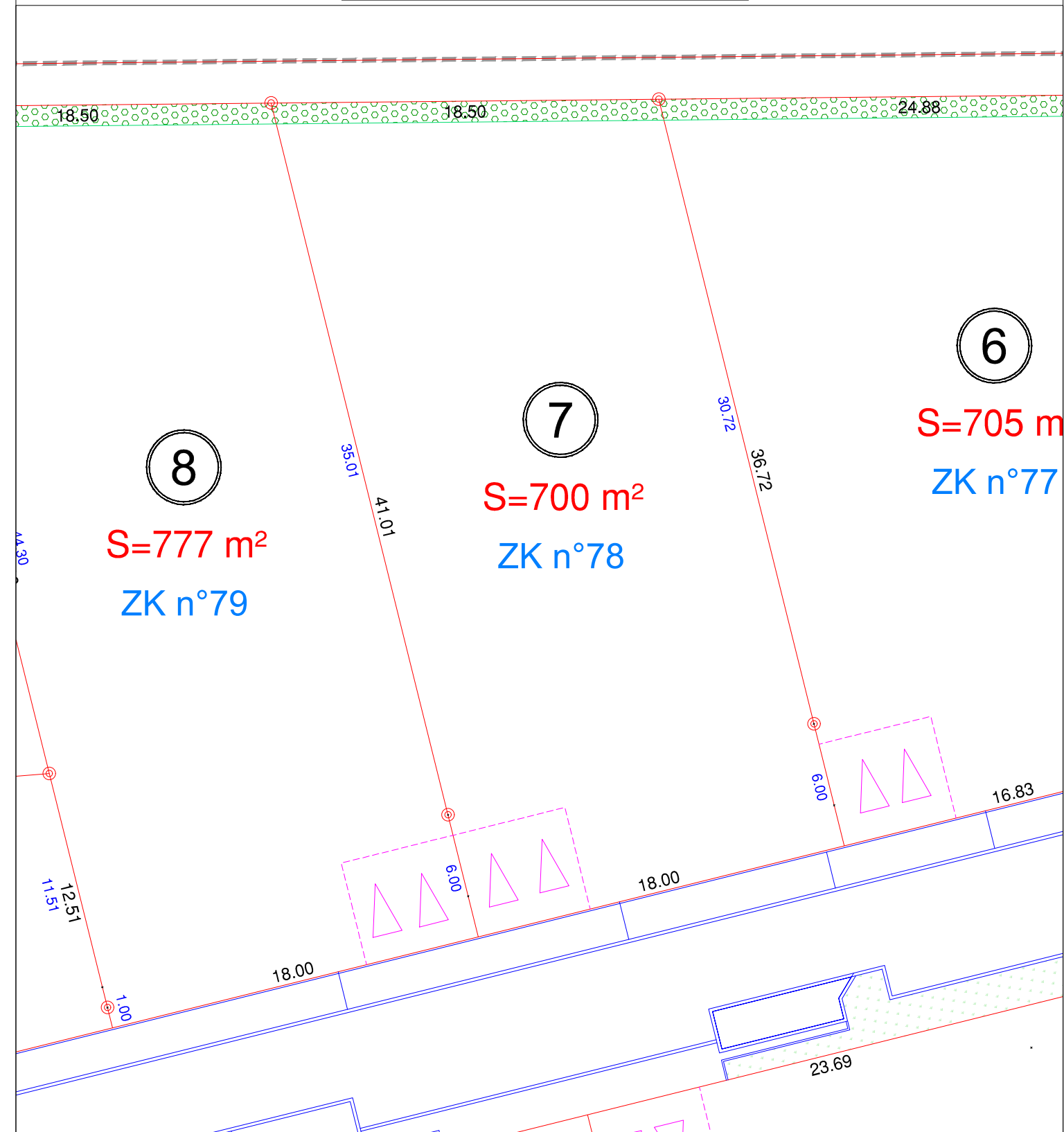
Résulte d'un bornage effectué sur le terrain le 19 juillet 2023

Ancien(s) numero(s) cadastre : ZK n°69

Plan de situation



PLAN DE BORNAGE AU 1/250




NOTA : Pour toute construction se référer aux documents d'urbanisme (PLU, ZAC...) et aux pièces annexées au dossier d'aménagement.

LEGENDE :

● borne    ● borne déportée bd    ● piquet

limite de division ————

limite cadastrale - - - - -

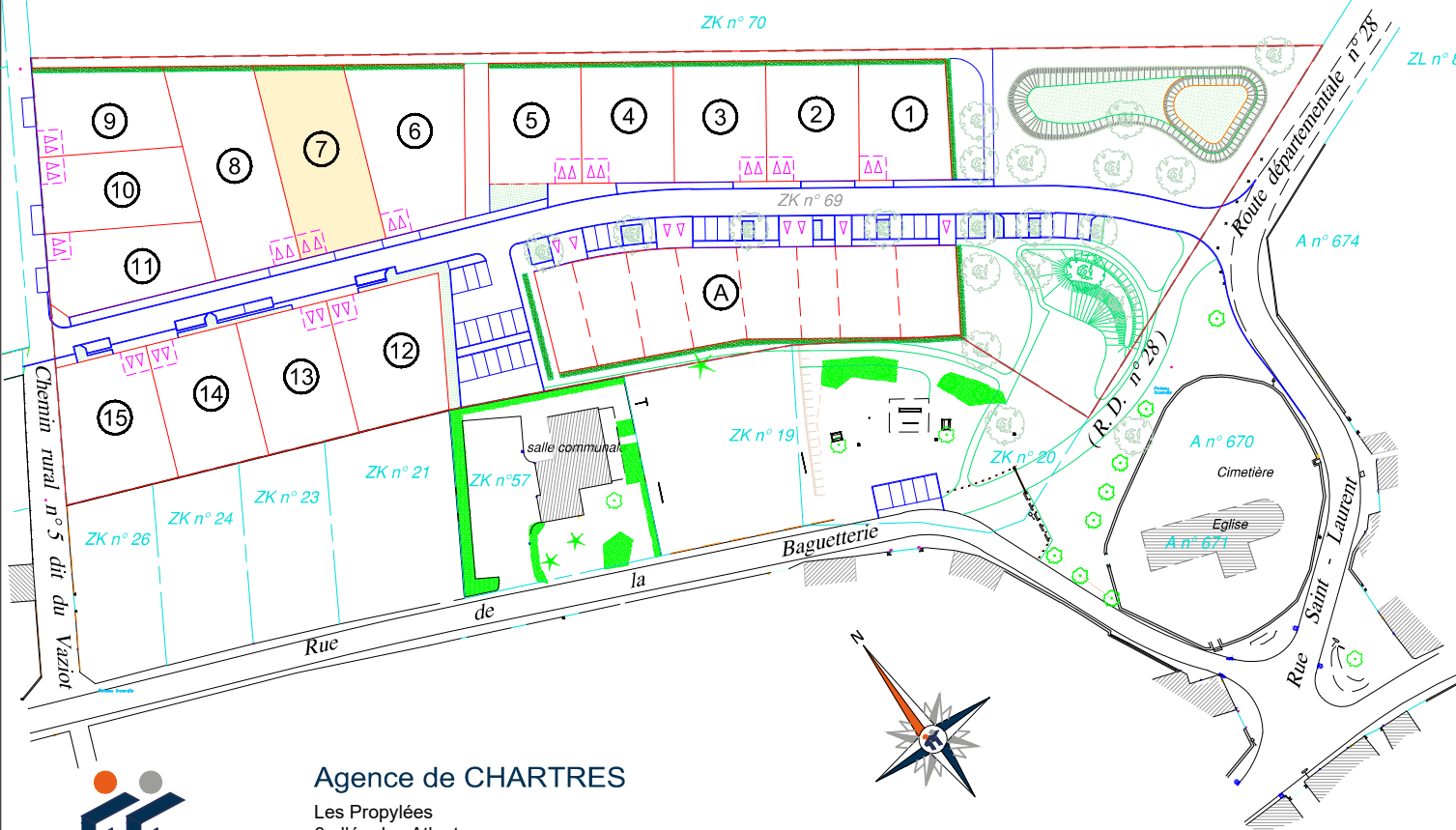
 Places de jour non close 5.50mx5.00m

— — — — — Emprise lotissement

 Haie à tailler

ancien n° de cadastre ZK n°178  
nouveau n° de cadastre ZK n°300

Plan Parcellaire au 1/1500



Agence de CHARTRES

Les Propylées  
3 allée des Atlantes  
28000 CHARTRES  
Tél. 02.37.28.03.03  
Fax. 02.37.30.72.00  
chartres@ttge.fr

RESPONSABLE : ELODIE HERMIER  
INSCRIPTION A L'ORDRE SOUS LE N°06097

Dossier : CH14291-FV  
juillet 2023