

DESRIPTIF de TERRAIN à BATIR
Loi S.R.U. - Article L115-4 du Code de l'urbanisme

Section AD

Lot **32**

Surface (m2) **561**

Surface Plancher (m2) **149**

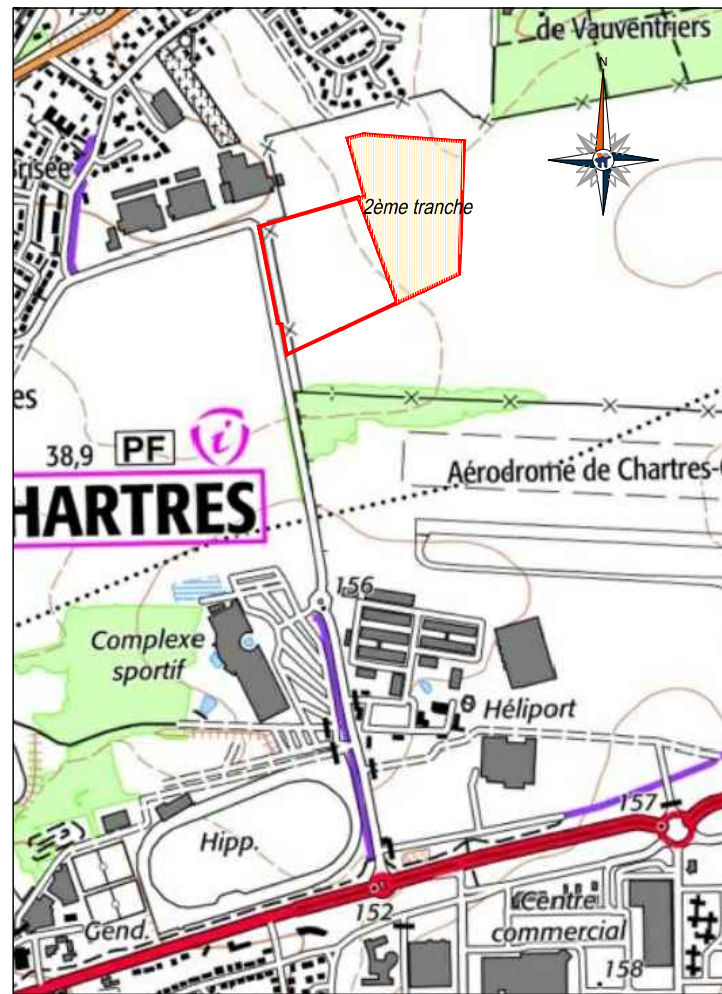
Numero(s) cadastre **250.255**

Résulte d'un plan joint

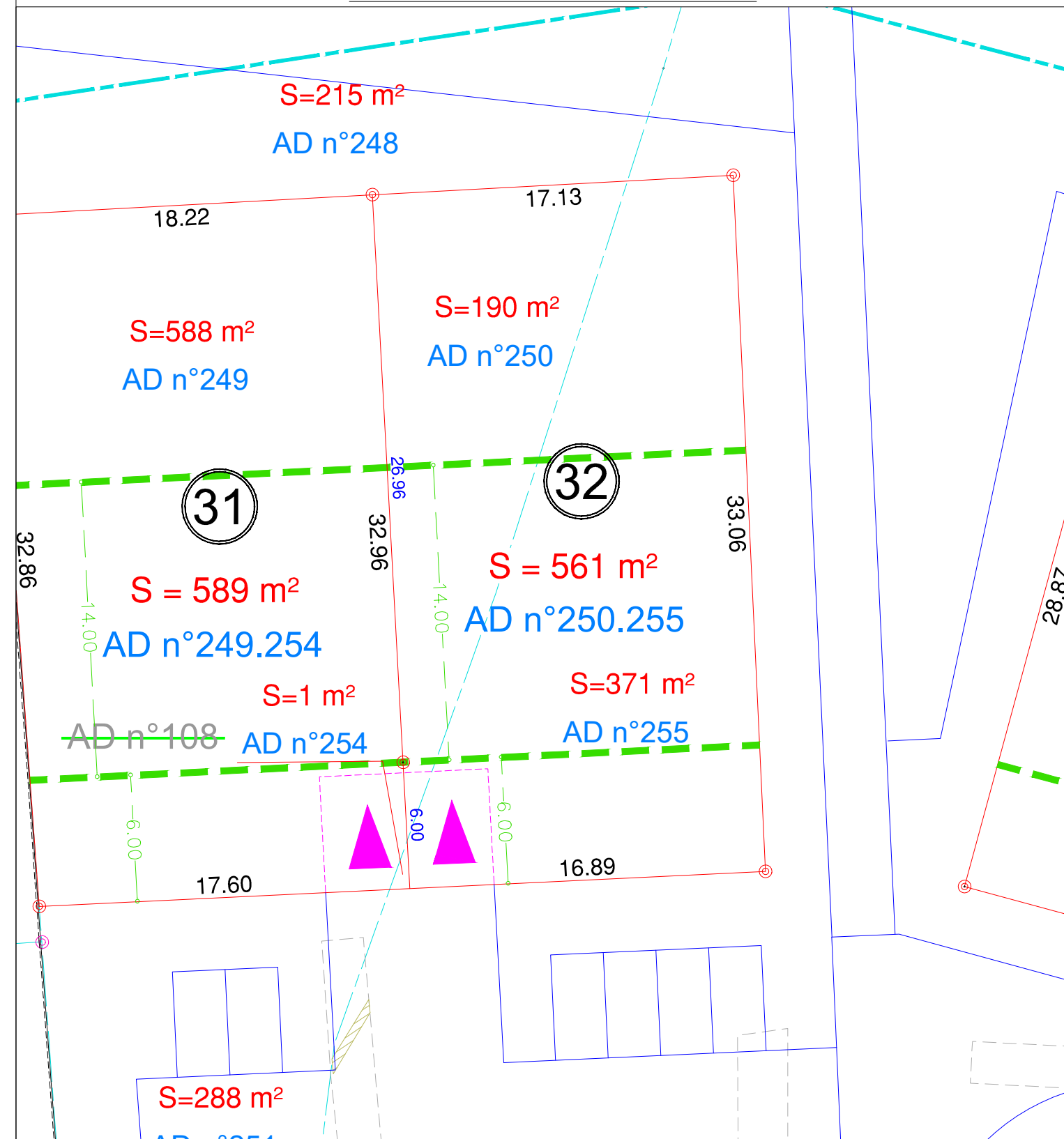
Résulte d'un bornage effectué sur le terrain le 5 avril 2022

Ancien(s) numero(s) cadastre : AD n°108.247

Plan de situation



PLAN DE BORNAGE AU 1/250

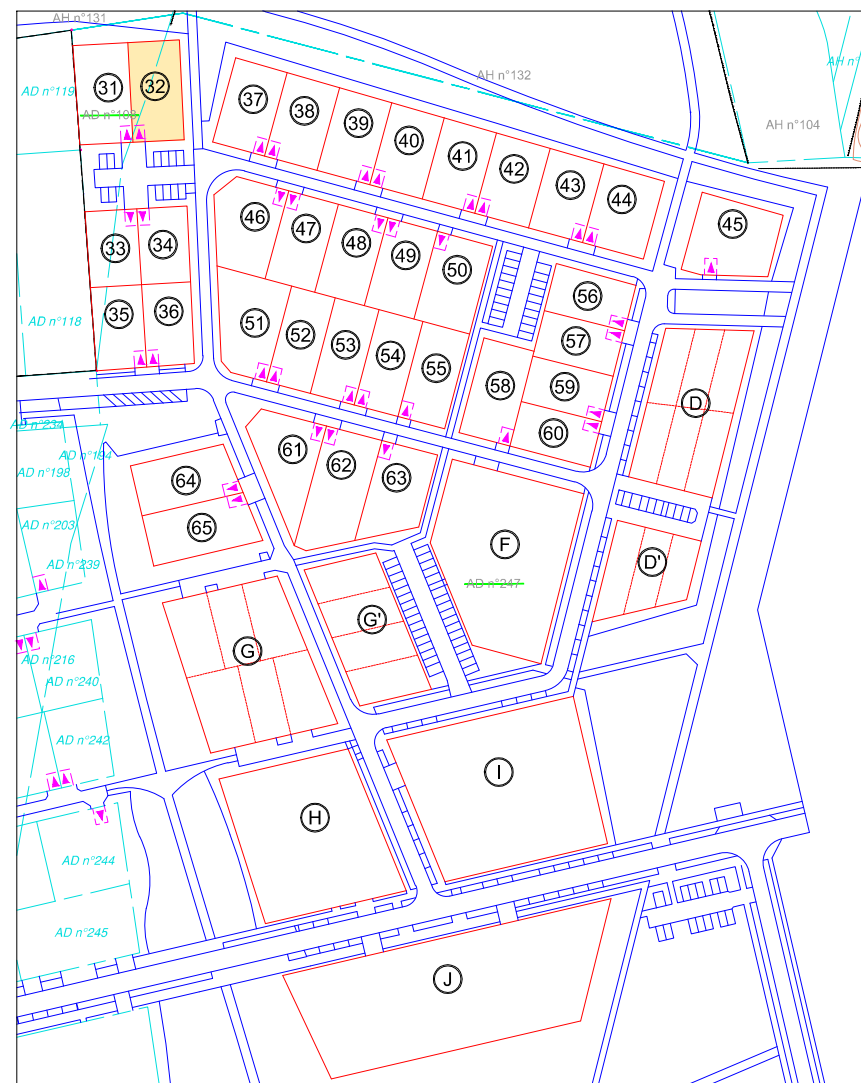


NOTA : Pour toute construction se référer aux documents d'urbanisme (PLU, ZAC...) et aux pièces annexées au dossier d'aménagement.

LEGENDE :

- borne
- borne déportée bd
- piquet
- limite de division
- limite cadastrale
- Place de jour non close 5.50mx4.00m
- Fossés archéologie
- tranchée
- structures
- sondages
- Emprise lotissement
- Implantation bâti en retrait à 6m de l'espace public
- Implantation bâti dans une bande constructible de 14m située à 6m du domaine public
- Implantation bâti en alignement majoritaire par rapport à cet axe

Plan Parcellaire au 1/2500



GÉOMÈTRES EXPERTS

SUCESSEUR DE XAVIER GERNEZ
Cabinet existant depuis 1850

Agence de CHARTRES

Les Propylées
3 allée des Atlantes
28000 CHARTRES
Tél. 02.37.28.03.03
Fax. 02.37.30.72.00
chartres@ttge.fr

RESPONSABLE : ELODIE HERMIER
INSCRIPTION A L'ORDRE SOUS LE N°06097

