

Eure et Loir

CHAMPHOL



"ZAC des Antennes"

DESSCRIPTIF de TERRAIN à BATIR
Loi S.R.U. - Article L115-4 du Code de l'urbanisme

Section AD

Lot **34**

Surface (m2) **415**

Surface Plancher (m2) **149**

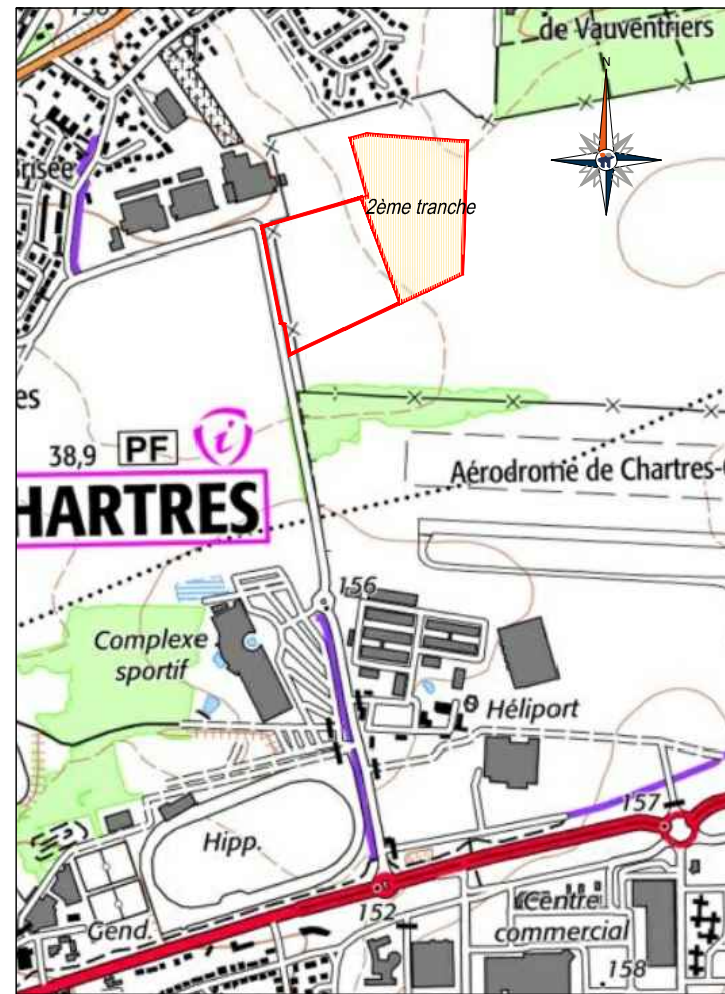
Numero(s) cadastre

Résulte d'un plan joint

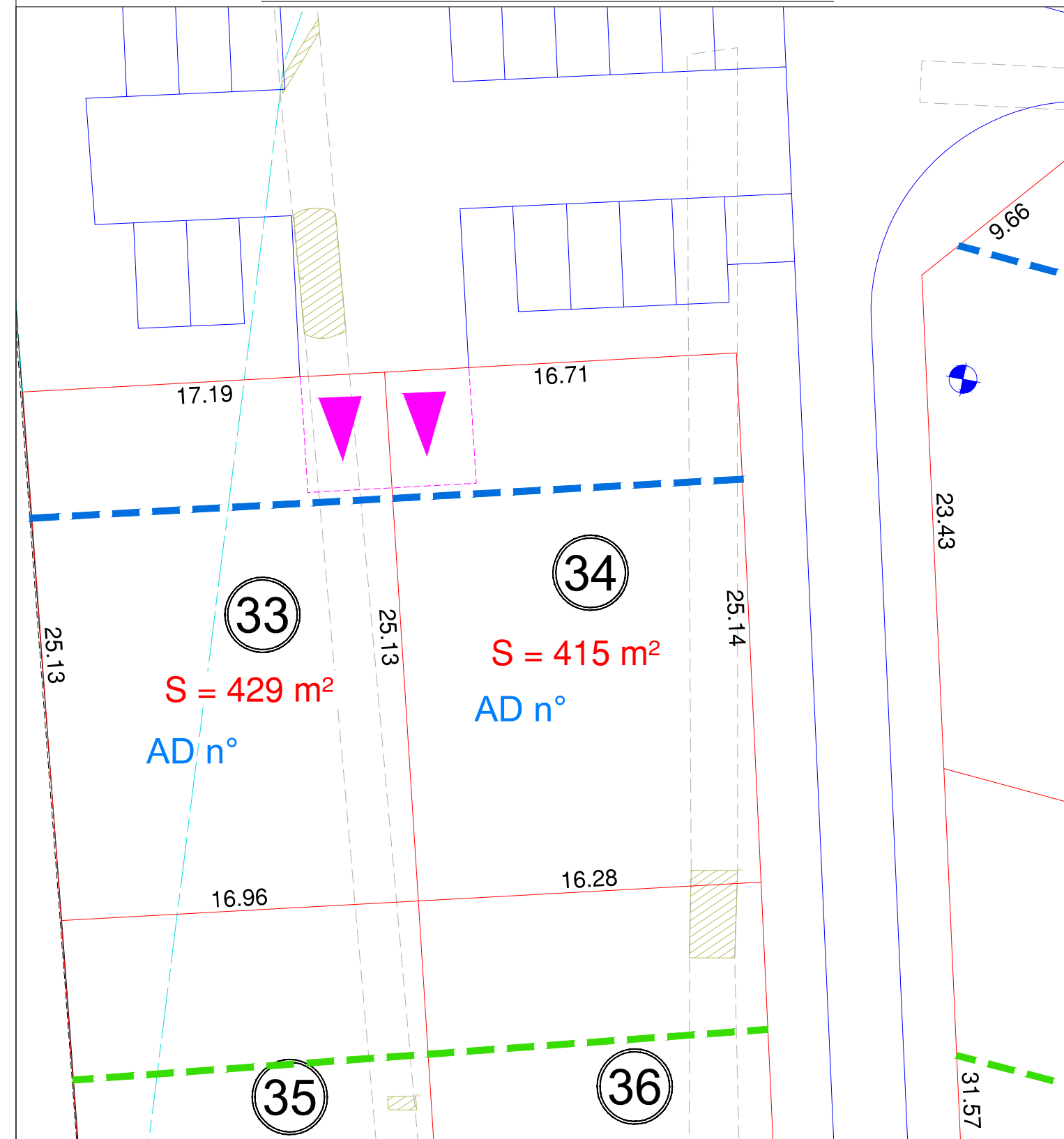
Résulte d'un bornage effectué sur le terrain le

Ancien(s) numero(s) cadastre : AD n°247

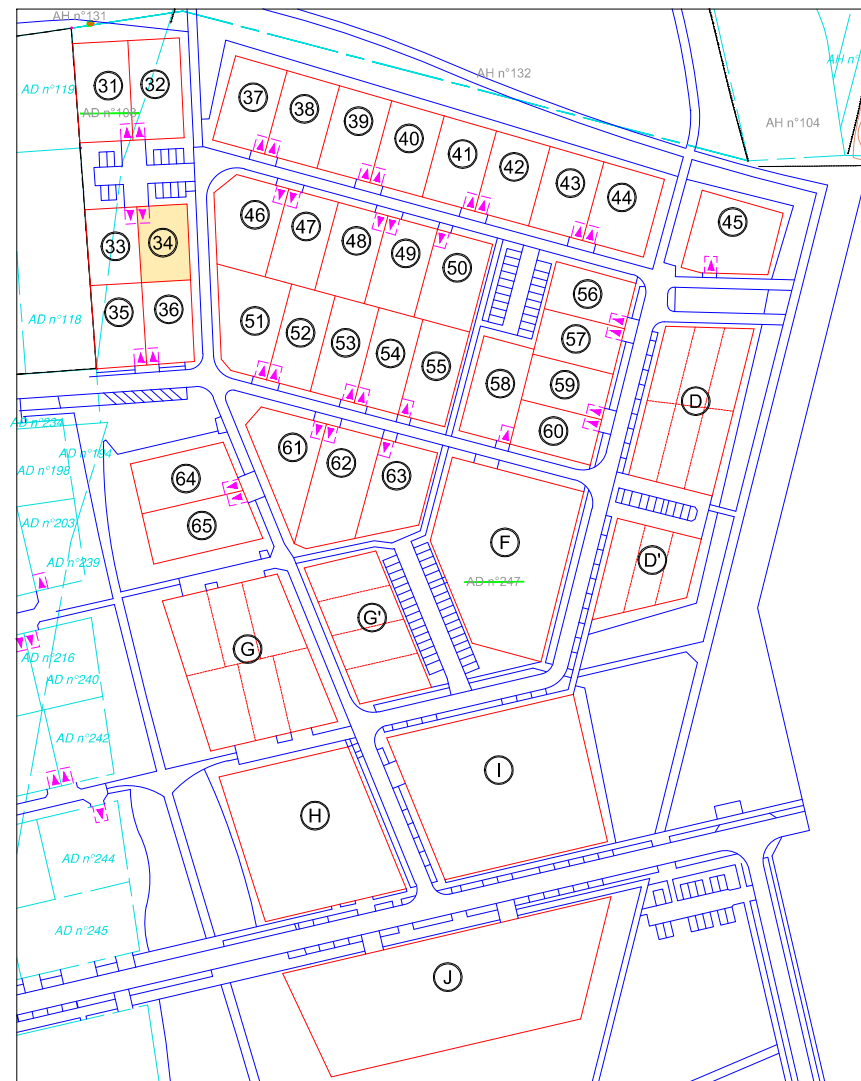
Plan de situation



PLAN DE COMMERCIALISATION AU 1/250



Plan Parcellaire au 1/2500



GÉOMÈTRES EXPERTS
SUCESSEUR DE XAVIER GERNEZ
Cabinet existant depuis 1850

Agence de CHARTRES

Les Propylées
3 allée des Atlantes
28000 CHARTRES
Tél. 02.37.28.03.03
Fax. 02.37.30.72.00
chartres@ttge.fr
RESPONSABLE : ELODIE HERMIER
INSCRIPTION A L'ORDRE SOUS LE N°06097



Dossier : CH15151-FV
décembre 2021

NOTA : Pour toute construction se référer aux documents d'urbanisme (PLU, ZAC...) et aux pièces annexées au dossier d'aménagement.

LEGENDE :

- borne
- borne déportée bd
- piquet
- tranchée
- structures
- sondages
- Emprise lotissement
- Implantation bâti en retrait à 6m de l'espace public
- Implantation bâti dans une bande constructible de 14m située à 6m du domaine public
- Implantation bâti en alignement majoritaire par rapport à cet axe
- ancien n° de cadastre AD n°133
- nouveau n° de cadastre AD n°150

