



DESRIPTIF de TERRAIN à BATIR
Loi S.R.U. - Article L115-4 du Code de l'urbanisme

Section AD

Lot **35**

Surface (m2) **462**

Surface Plancher (m2) **149**

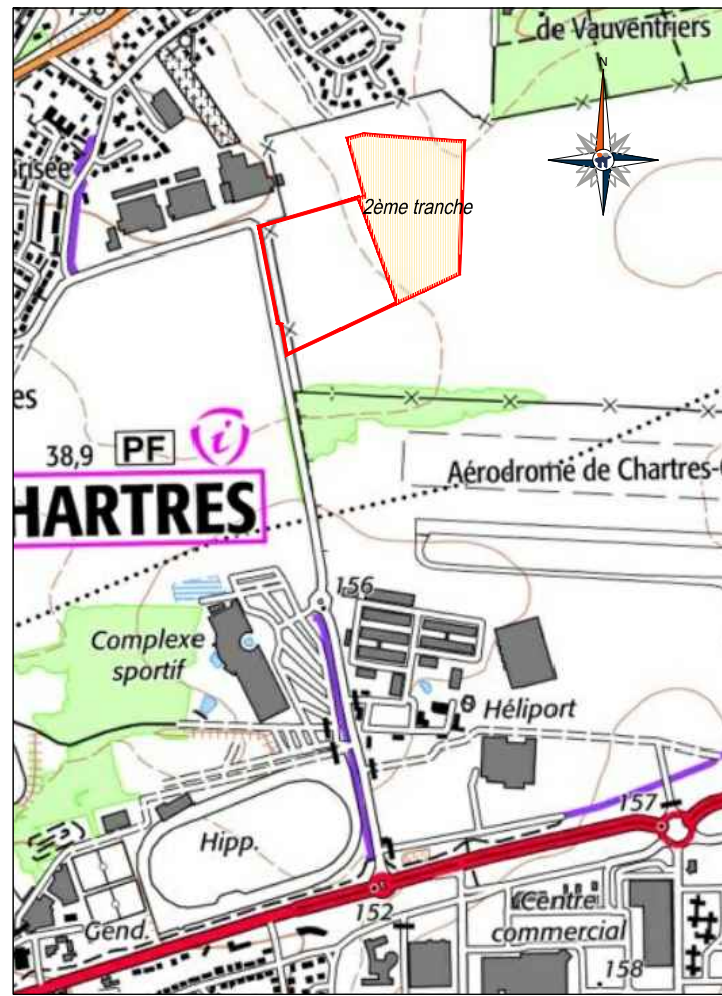
Numero(s) cadastre

Résulte d'un plan joint

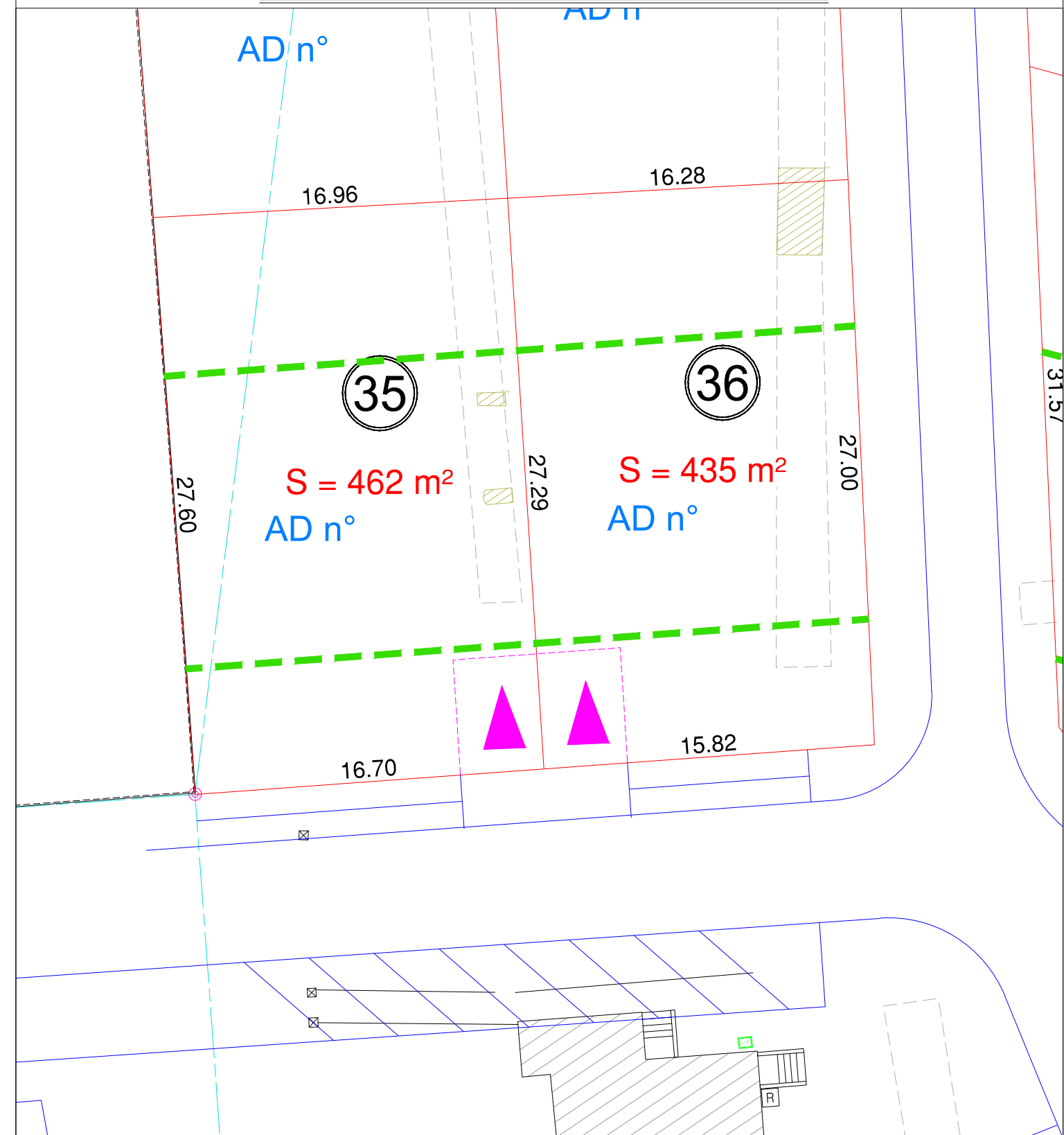
Résulte d'un bornage effectué sur le terrain le

Ancien(s) numero(s) cadastre : AD n°108.247

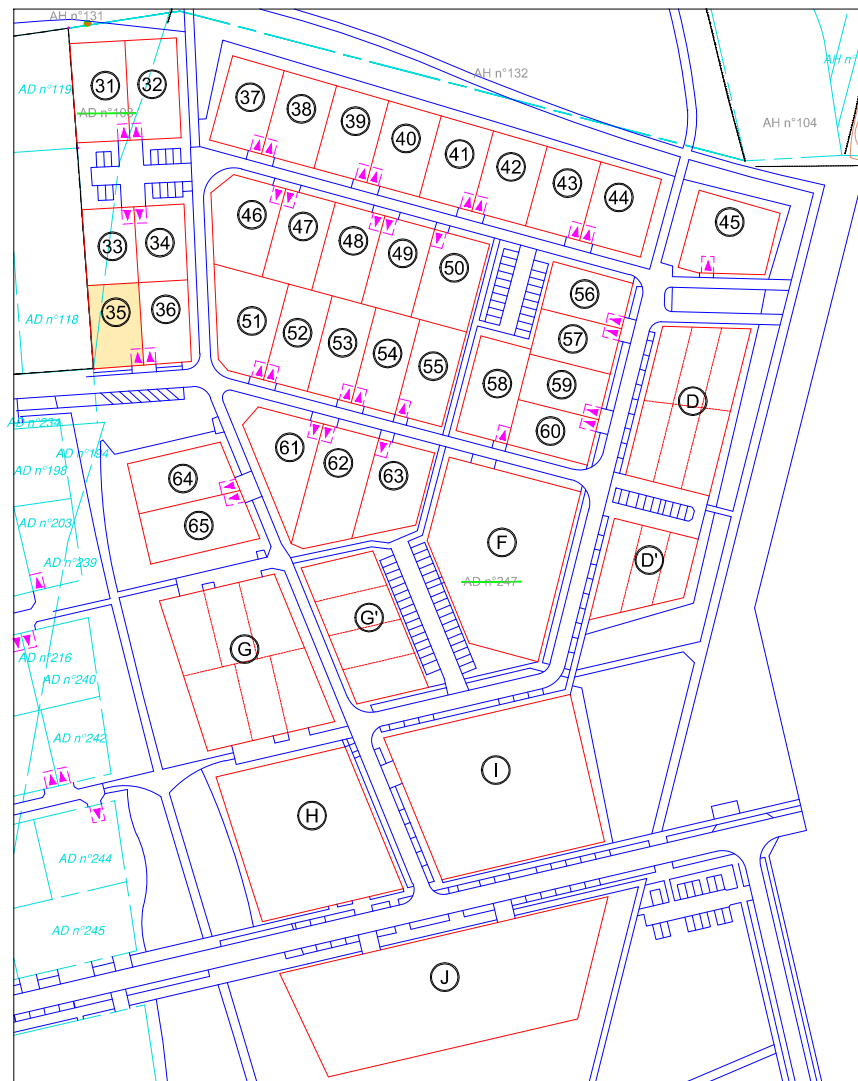
Plan de situation



PLAN DE COMMERCIALISATION AU 1/250



Plan Parcellaire au 1/2500



GÉOMÈTRES EXPERTS

SUCESSEUR DE XAVIER GERNEZ
Cabinet existant depuis 1850

Agence de CHARTRES

Les Propylées
3 allée des Atlantes
28000 CHARTRES
Tél. 02.37.28.03.03
Fax. 02.37.30.72.00
chartres@ttge.fr

RESPONSABLE : ELODIE HERMIER
INSCRIPTION A L'ORDRE SOUS LE N°06097



NOTA : Pour toute construction se référer aux documents d'urbanisme (PLU, ZAC...) et aux pièces annexées au dossier d'aménagement.

LEGENDE :

- borne (red circle)
- borne déportée bd (red circle with dot)
- piquet (green circle)
- limite de division (red line)
- limite cadastrale (cyan line)
- Place de jour non close 5.50mx4.00m (pink triangle)

Fouilles archéologie

- tranchée (dashed line)
- structures (hatched area)
- sondages (blue/red/green dots)

Emprise lotissement

- Implantation bâti en retrait à 6m de l'espace public (blue line)
- Implantation bâti dans une bande constructible de 14m située à 6m du domaine public (green line)
- Implantation bâti en alignement majoritaire par rapport à cet axe (orange line)

ancien n° de cadastre AD n°133
nouveau n° de cadastre AD n°150

