

Eure et Loir

CHAMPHOL



"ZAC des Antennes"

DESRIPTIF de TERRAIN à BATIR  
Loi S.R.U. - Article L115-4 du Code de l'urbanisme

Section AD

Lot

47

Surface (m2)

511

Surface Plancher (m2)

149

Numero(s) cadastre

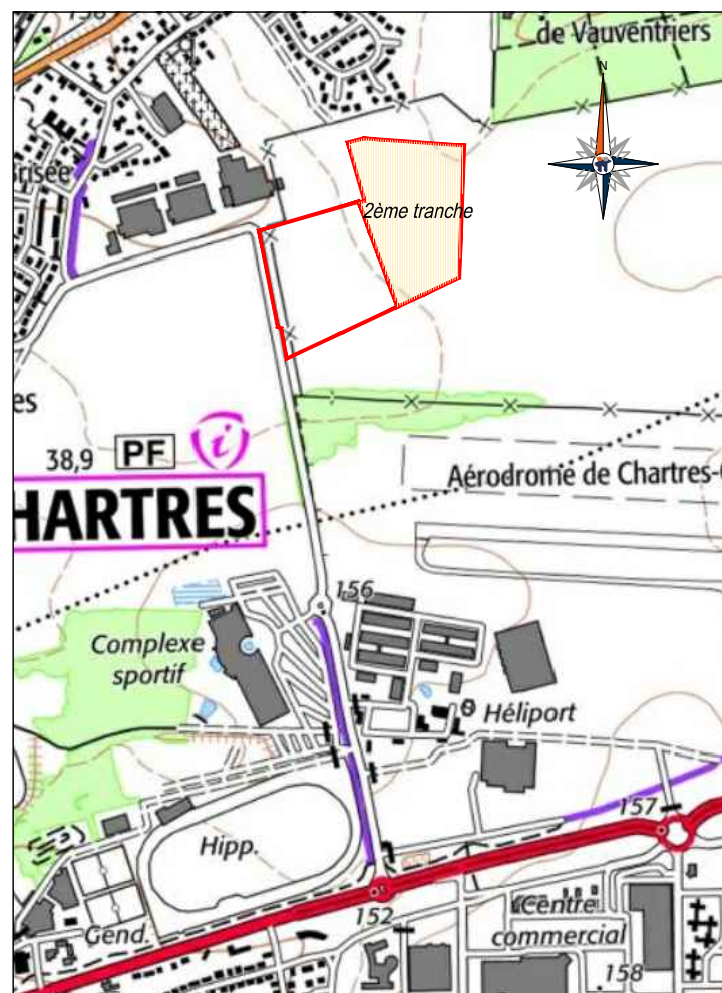
270

Résulte d'un plan joint

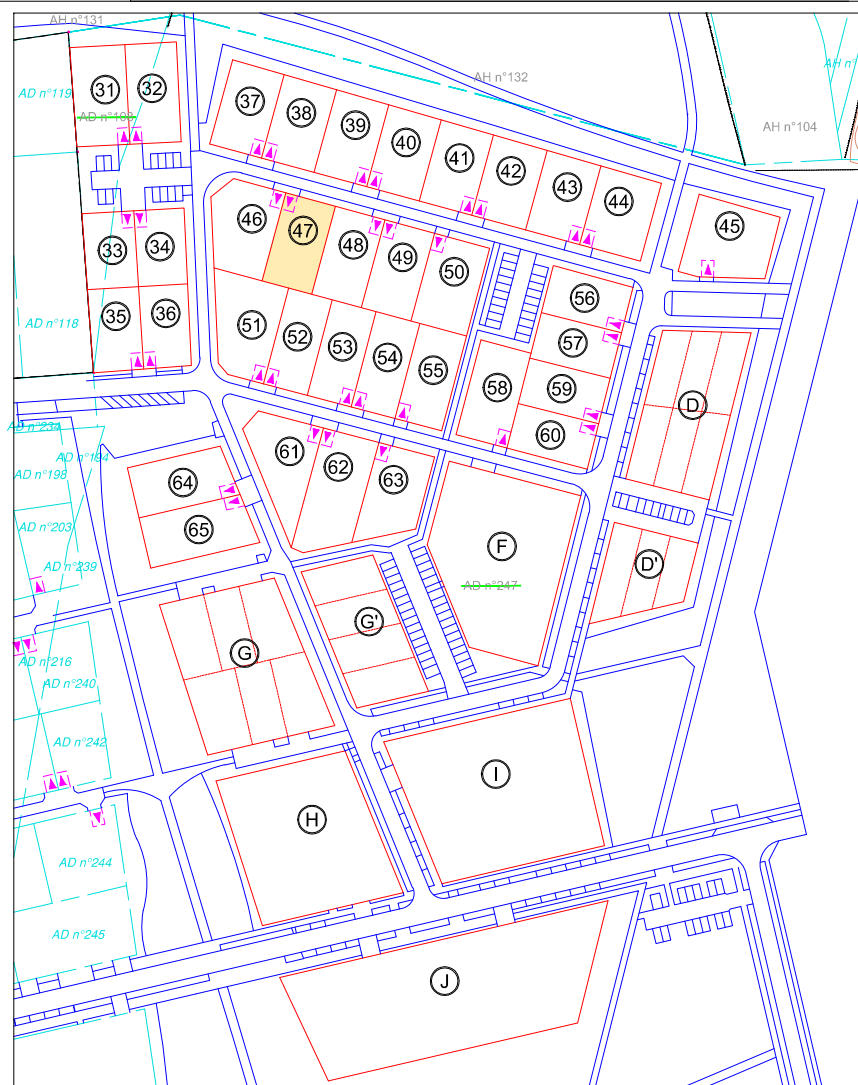
Résulte d'un bornage effectué sur le terrain le 5 avril 2022

Ancien(s) numero(s) cadastre : AD n°247

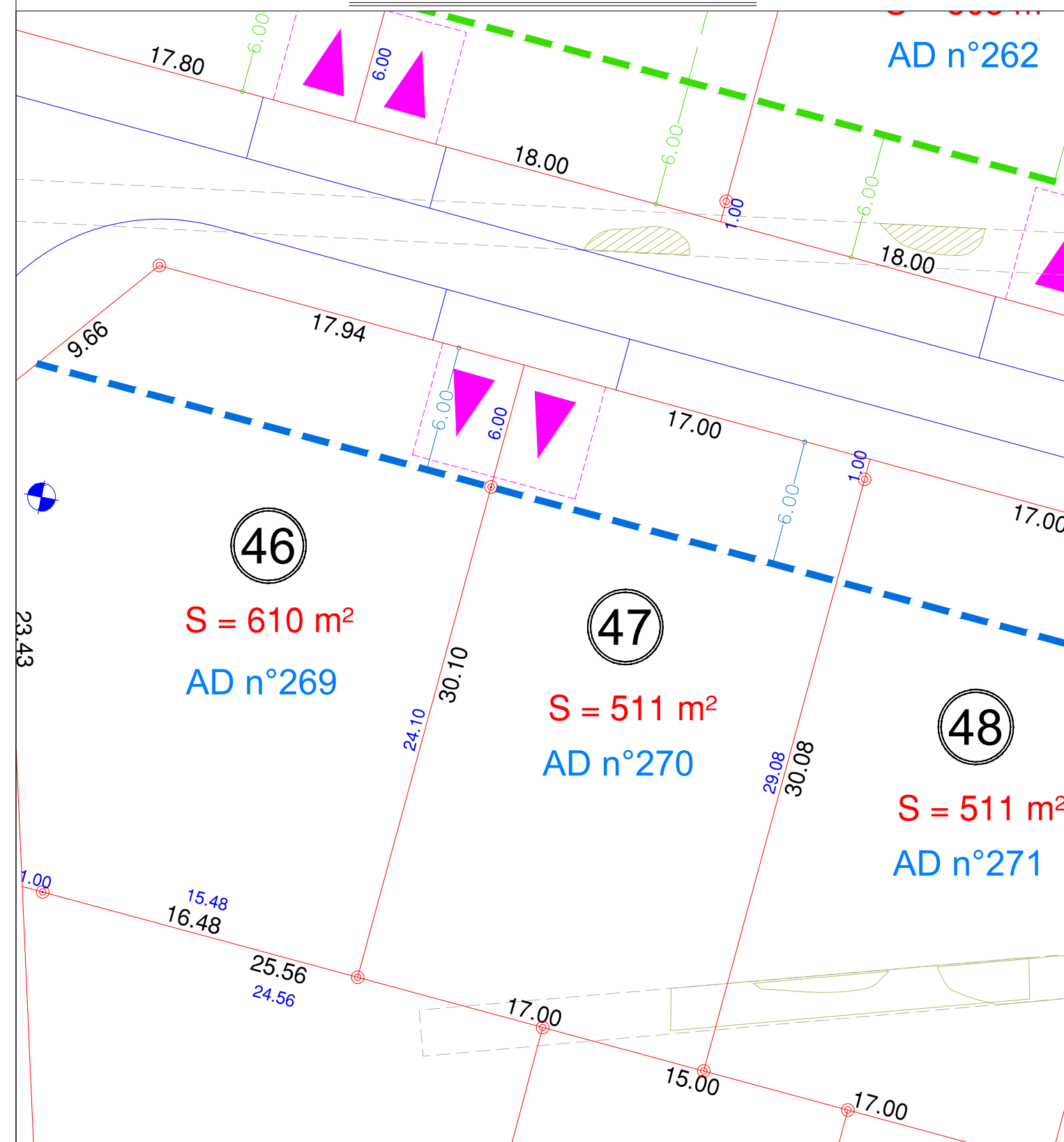
Plan de situation



Plan Parcellaire au 1/2500



PLAN DE BORNAGE AU 1/250



NOTA : Pour toute construction se référer aux documents d'urbanisme (PLU, ZAC...) et aux pièces annexées au dossier d'aménagement.

LEGENDE :

- borne (red circle with dot)
borne déportée (red circle with dot)
piquet (green circle with dot)
limite de division (red line)
limite cadastrale (blue dashed line)
Place de jour non close 5.50mx4.00m (pink triangle)

Fouilles archéologie

- tranchée (dashed line)
structures (hatched area)
sondages (blue/red/green circles)

Emprise lotissement

- Implantation bâti en retrait à 6m de l'espace public (blue dashed line)
Implantation bâti dans une bande constructible de 14m située à 6m du domaine public (green dashed line)
Implantation bâti en alignement majoritaire par rapport à cet axe (orange dashed line)

ancien n° de cadastre AD n°133
nouveau n° de cadastre AD n°150



GÉOMÈTRES EXPERTS

SUCESSEUR DE XAVIER GERNEZ
Cabinet existant depuis 1850

Agence de CHARTRES

Les Propylées
3 allée des Atlantes
28000 CHARTRES
Tél. 02.37.28.03.03
Fax. 02.37.30.72.00
chartres@ttge.fr
RESPONSABLE : ELODIE HERMIER
INSCRIPTION A L'ORDRE SOUS LE N°06097

