

DESRIPTIF de TERRAIN à BATIR  
Loi S.R.U. - Article L115-4 du Code de l'urbanisme

Section AD

Lot

60

Surface (m2)

422

Surface Plancher (m2)

149

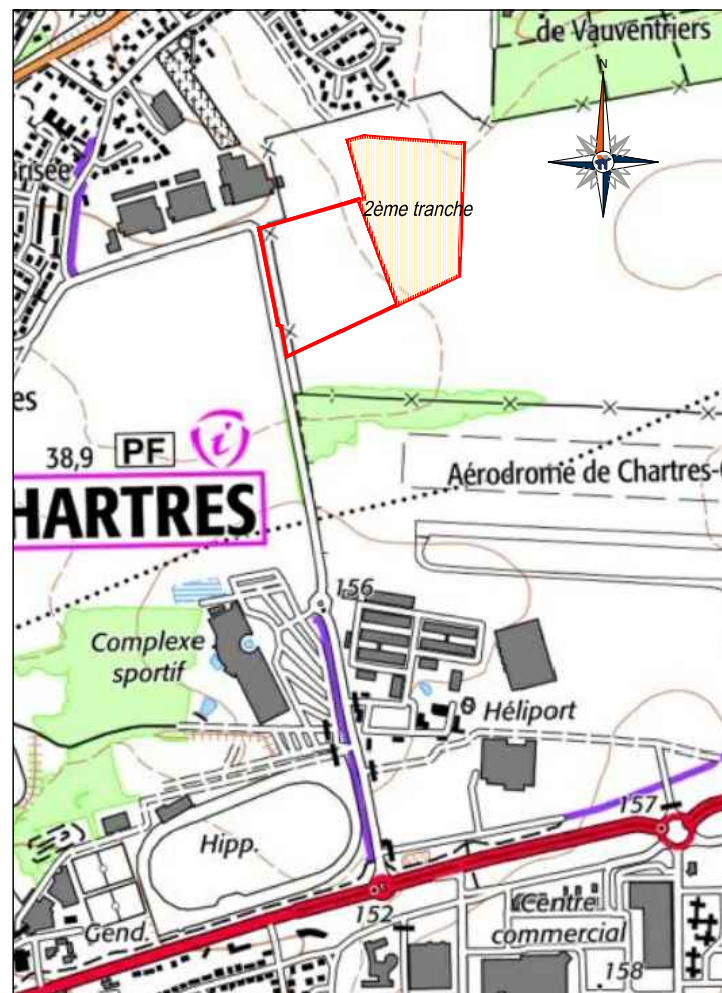
Numero(s) cadastre

Résulte d'un plan joint

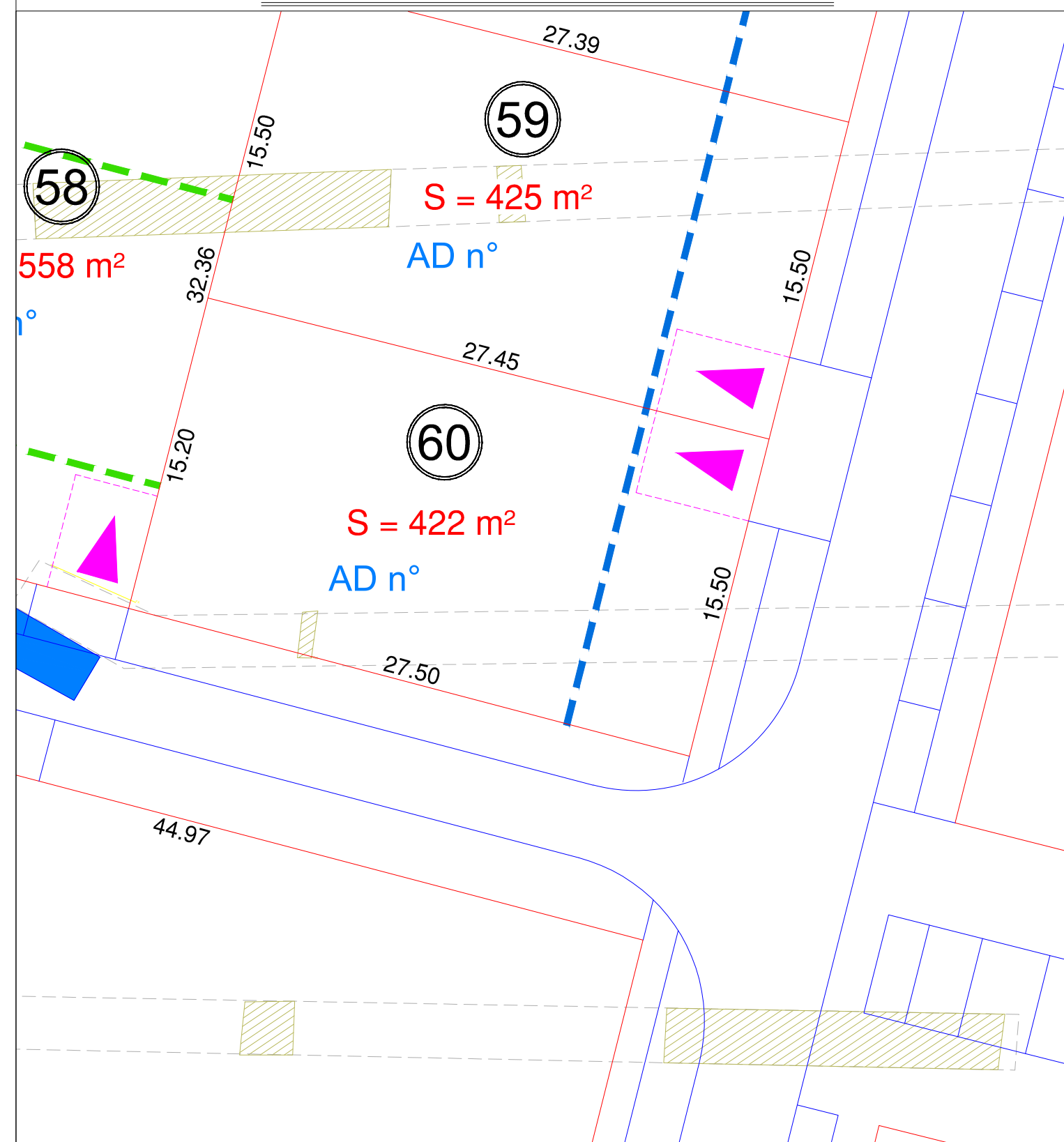
Résulte d'un bornage effectué sur le terrain le

Ancien(s) numero(s) cadastre : AD n°247

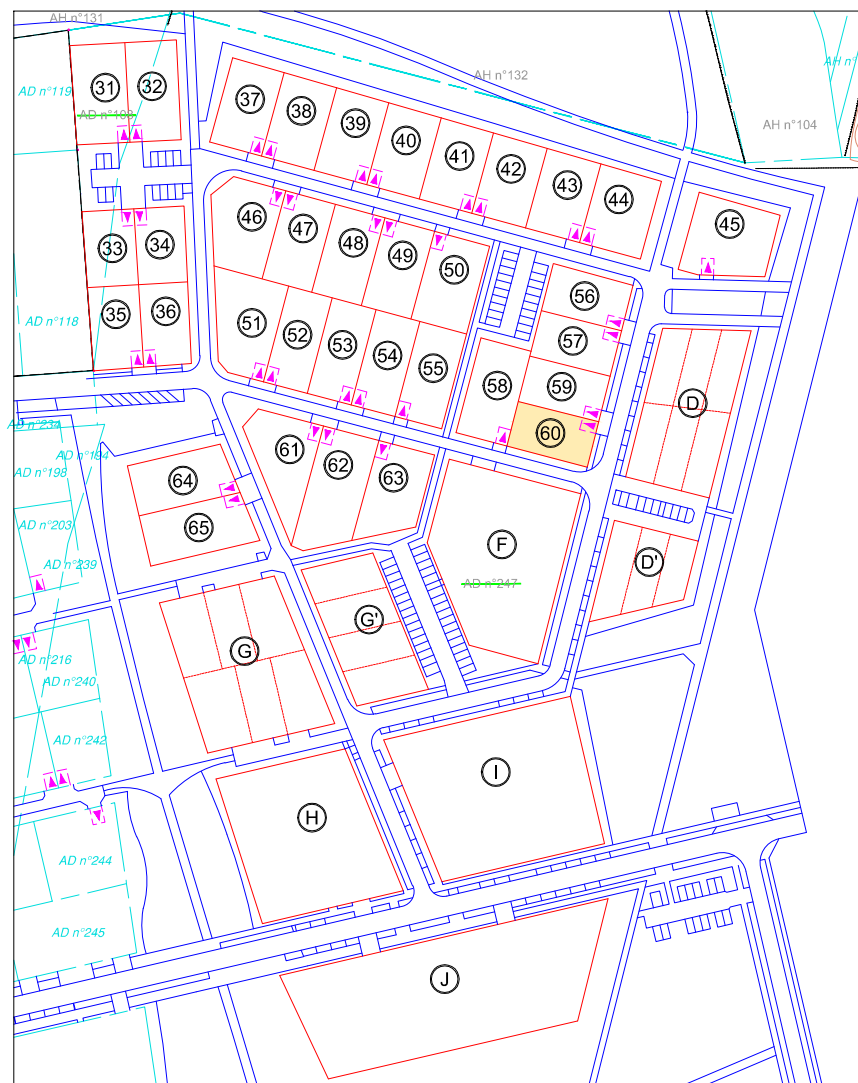
Plan de situation



PLAN DE COMMERCIALISATION AU 1/250



Plan Parcellaire au 1/2500



GÉOMÈTRES EXPERTS

SUCESSEUR DE XAVIER GERNEZ  
Cabinet existant depuis 1850

Agence de CHARTRES

Les Propylées  
3 allée des Atlantes  
28000 CHARTRES  
Tél. 02.37.28.03.03  
Fax. 02.37.30.72.00  
chartres@ttge.fr  
RESPONSABLE : ELODIE HERMIER  
INSCRIPTION A L'ORDRE SOUS LE N°06097



NOTA : Pour toute construction se référer aux documents d'urbanisme (PLU, ZAC...) et aux pièces annexées au dossier d'aménagement.

LEGENDE :

- borne
- borne déportée bd
- piquet
- limite de division
- limite cadastrale
- Place de jour non close 5.50mx4.00m

Fouilles archéologie

- tranchée
- structures
- sondages

Emprise lotissement

- Implantation bâti en retrait à 6m de l'espace public
- Implantation bâti dans une bande constructible de 14m située à 6m du domaine public
- Implantation bâti en alignement majoritaire par rapport à cet axe

ancien n° de cadastre AD n°133  
nouveau n° de cadastre AD n°150

