

PLAN DE VENTE LOT 7

Permis d'aménager "Derrière les Rues"

Superficie : 824 m²

Département d'Eure-et-Loir

Commune de Gas

Chemin Communal n° 16

Cadastre Section W2 n° 562

SYSTEME PLANIMETRIQUE
LAMBERT 93 CC48

SYSTEME ALTIMETRIQUE
NGF - IGN 69

DOSSIER
22272

DESSINATEUR
JG

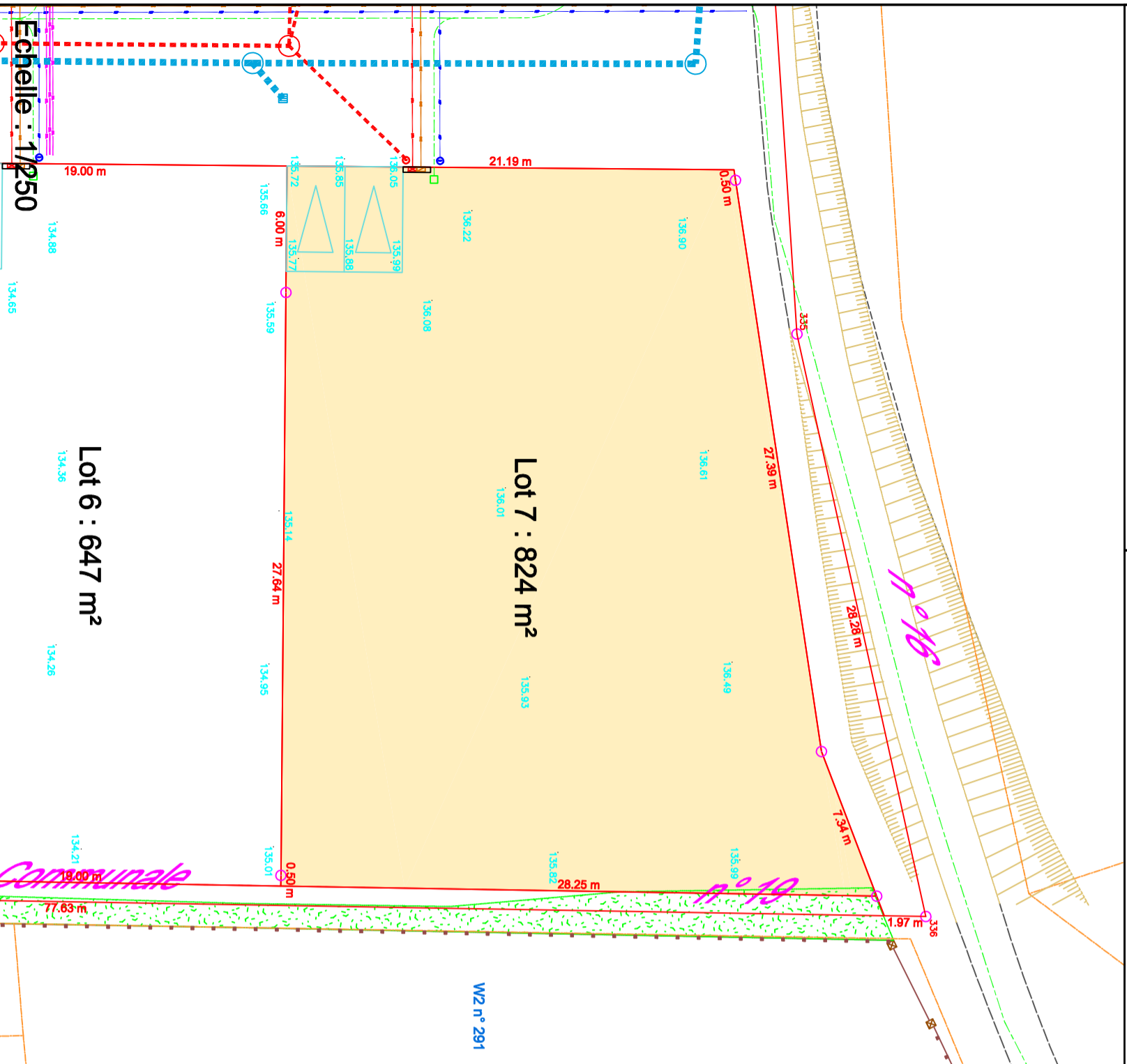
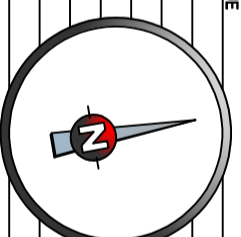
DATE D'UVE

EGHELLE
1/250

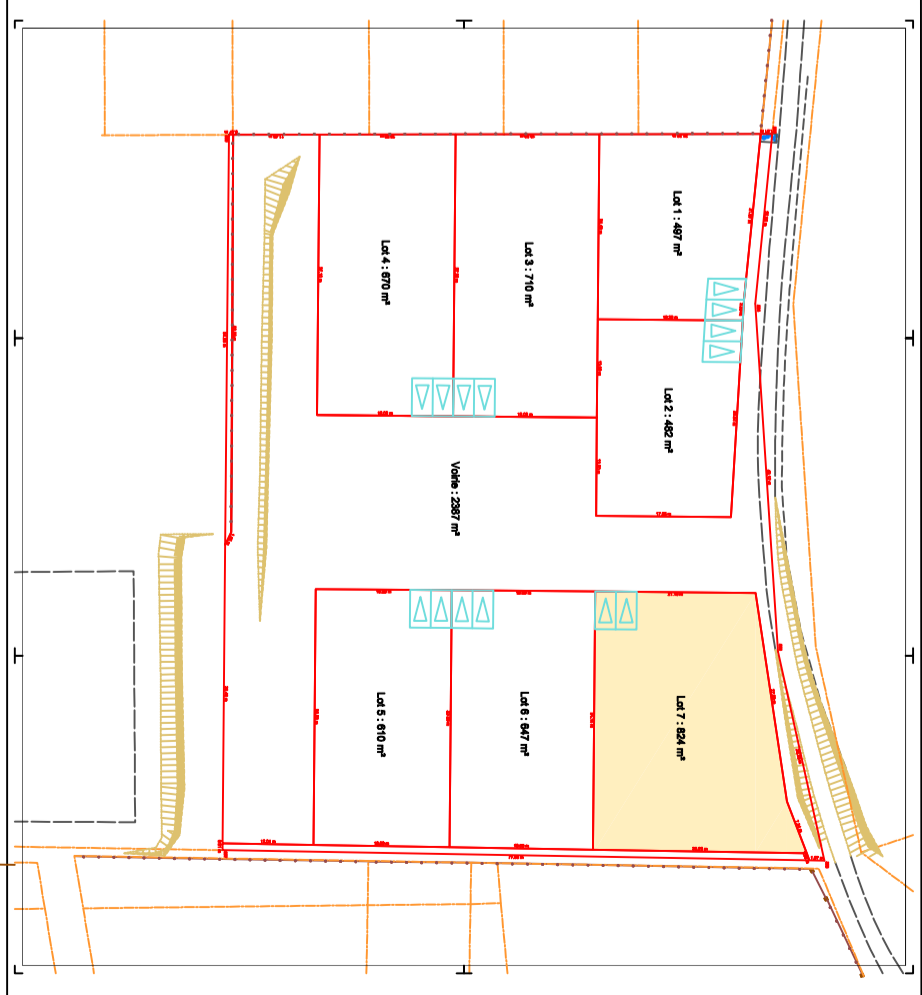
PLAN INDICE
22272_03.dwg

DATE DE MODIFICATION

22272_03.dwg



Plan de situation sans échelle



LEGENDES

- Espaces de stationnement "non clos"
- Réseau éclairage public
- Réseau adduction eau potable
- Réseau télécom
- Réseau gaz
- Réseau électrique BTA
- Réseau eaux usées
- Réseau eaux pluviales
- Clôture bassin
- Clôture fond de lot
- Muret technique
- Borne OGE rouge

NB IMPORTANT :

- L'emplacement des réseaux est celui du plan V.R.D. projet, les constructeurs devront en vérifier l'emplacement exact avant construction.
- Compte tenu des activités de chantier, les constructeurs devront impérativement vérifier les cotes périmétriques avant construction.
- Tous les sommets des lots seront matérialisés par des bornes O.G.E. sauf indication contraire et dans la limite du possible, sinon elles seront décalées. Leur implantation définitive ne pourra être effectuée qu'une fois les travaux de démolition et de terrassement terminés.
- Toute anomalie devra être signalée au cabinet de Géomètres-Experts G.E.F.A.



1, Rue d'Aquitaine
28110 LUCE
Tel : 02 37 33 31 80
accueil@saedel.fr



G.E.F.A.
Géomètres-Experts F. Oncliers Associés
Ordes des Géomètres - Experts n° d'insc. : 201001000001
Agence d'Eure et Loir
18, Rue du Maréchal Manoury
28130 MAINTENON
Tel : 02.37.23.00.50
Fax : 02.37.27.10.94
Mail : mail@gefa-expert.com