

DESRIPTIF de TERRAIN à BATIR
Loi S.R.U. - Article L115-4 du Code de l'urbanisme

Section ZL

Lot 13

Surface (m2) 581

Surface Plancher (m2) 250

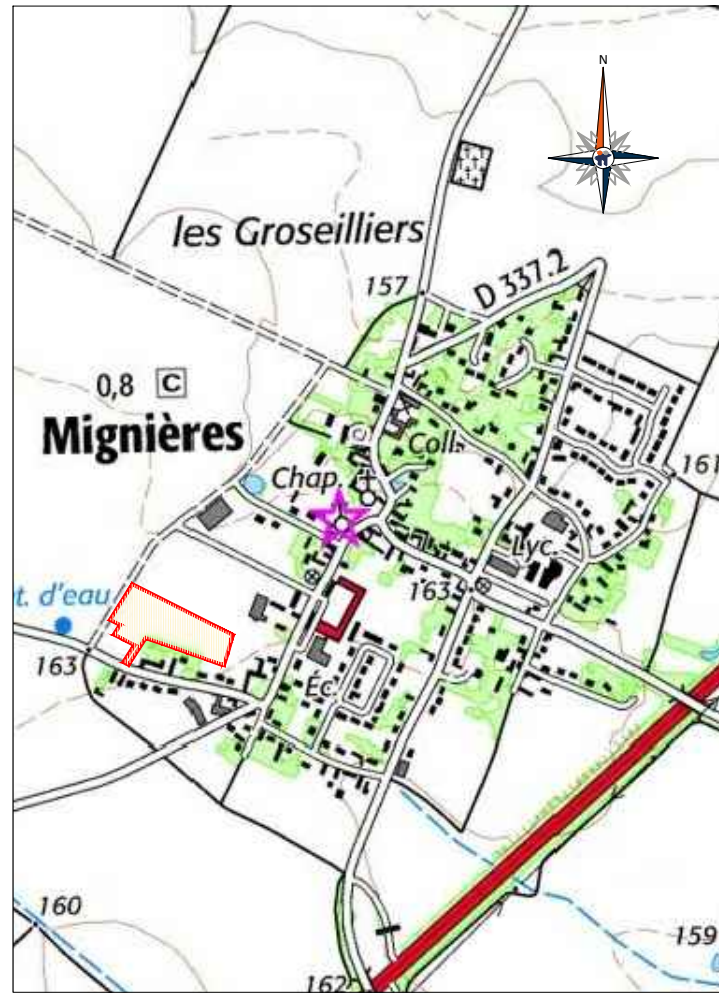
Numero(s) cadastre 191

Résulte d'un plan joint

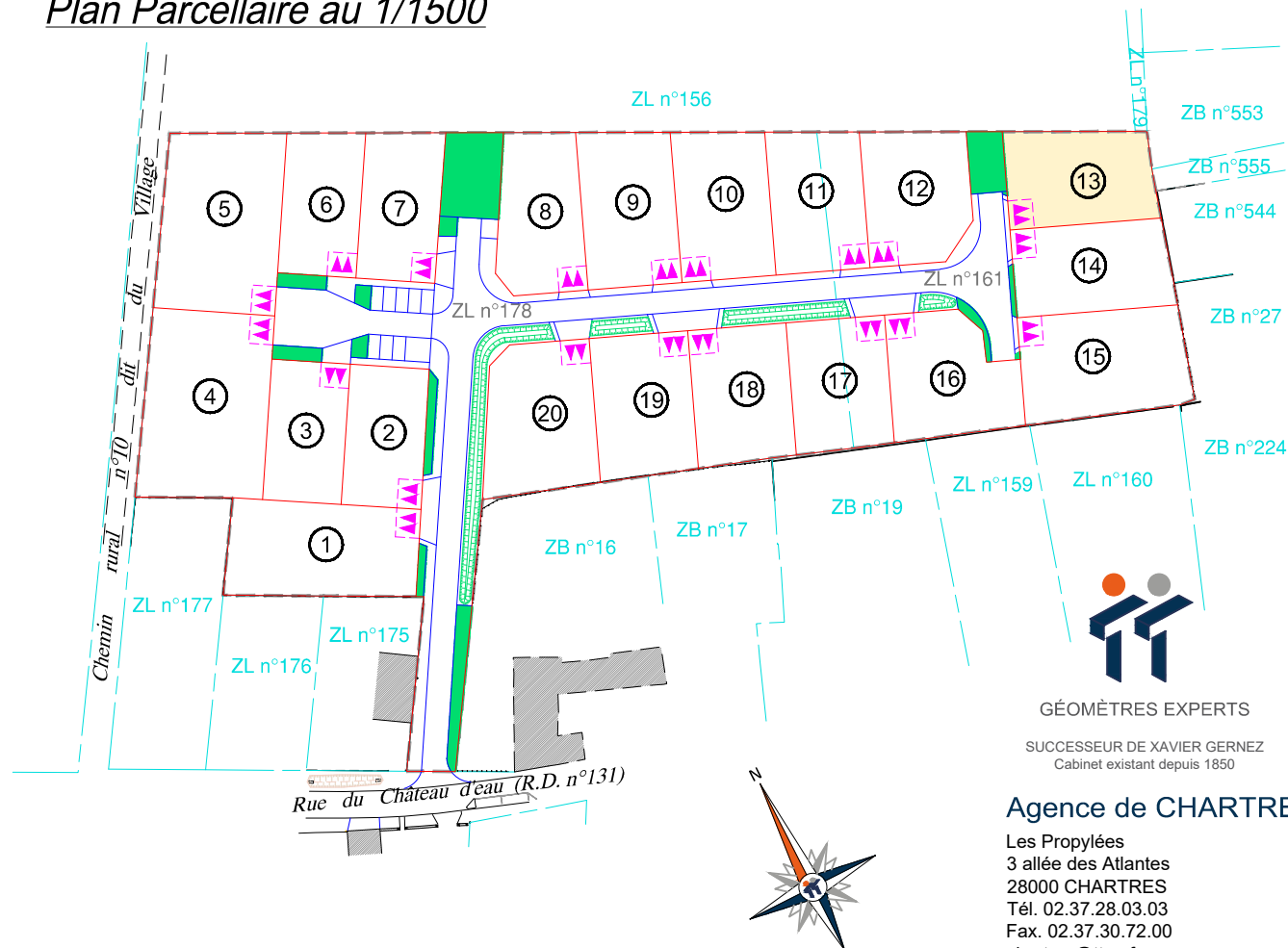
Résulte d'un bornage effectué sur le terrain le 3 avril 2023

Ancien(s) numero(s) cadastre : ZL n°161

Plan de situation



Plan Parcellaire au 1/1500

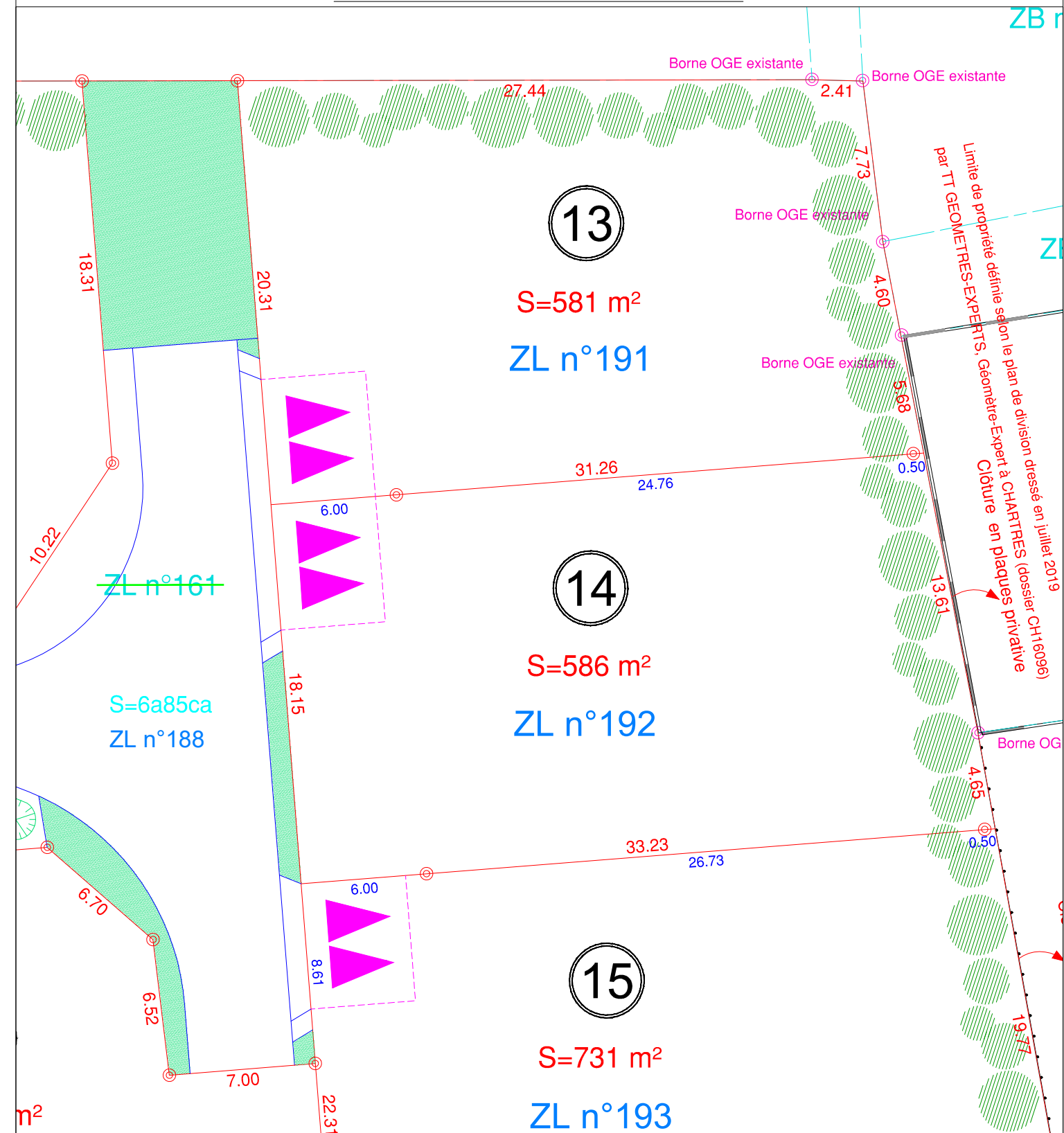


GÉOMÈTRES EXPERTS
SUCCESEUR DE XAVIER GERNEZ
Cabinet existant depuis 1850

Agence de CHARTRES

Les Propylées
3 allée des Atlantes
28000 CHARTRES
Tél. 02.37.28.03.03
Fax. 02.37.30.72.00
chartres@tge.fr
RESPONSABLE : ELODIE HERMIER
INSCRIPTION A L'ORDRE SOUS LE N°06097




PLAN DE BORNAGE AU 1/250



NOTA : Pour toute construction se référer aux documents d'urbanisme (PLU, ZAC...) et aux pièces annexées au dossier d'aménagement.

LEGENDE :

-  borne
-  borne déportée
-  piquet
-  borne déportée bd
-  limite de division
-  limite cadastrale
-  Places de jour non close 6.00mx5.00m

-  Emprise lotissement
-  Haie bocagère
-  Haie à tailler

ancien n° de cadastre ZL n°178
nouveau n° de cadastre ZL n°300