

DESRIPTIF de TERRAIN à BATIR  
Loi S.R.U. - Article L115-4 du Code de l'urbanisme

Section ZL

Lot 14

Surface (m2) 586

Surface Plancher (m2) 250

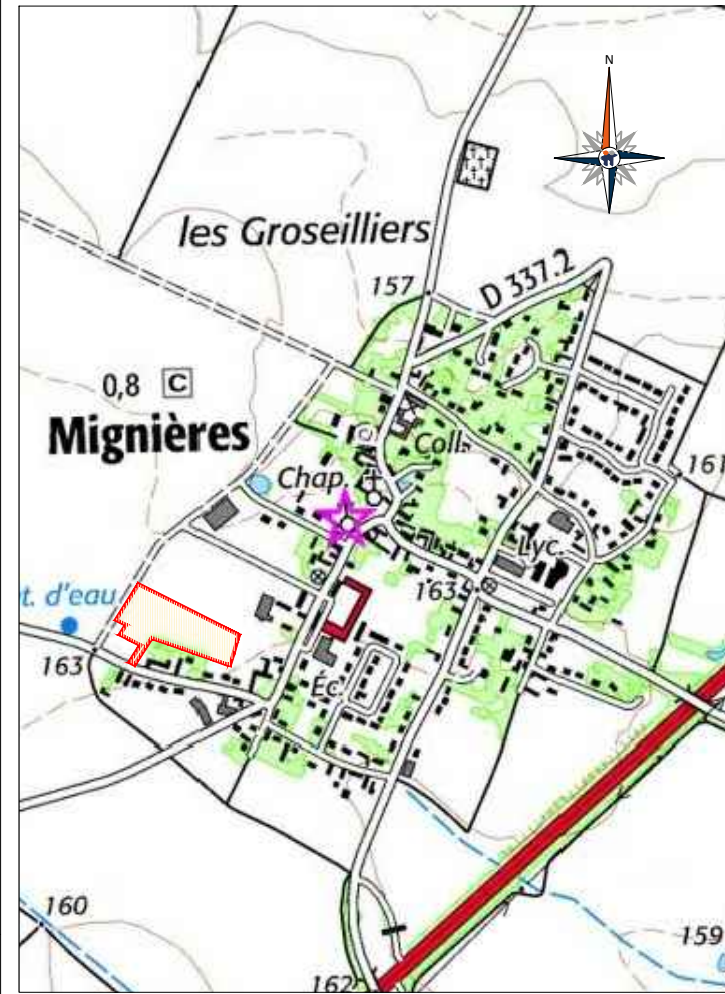
Numero(s) cadastre 192

Résulte d'un plan joint

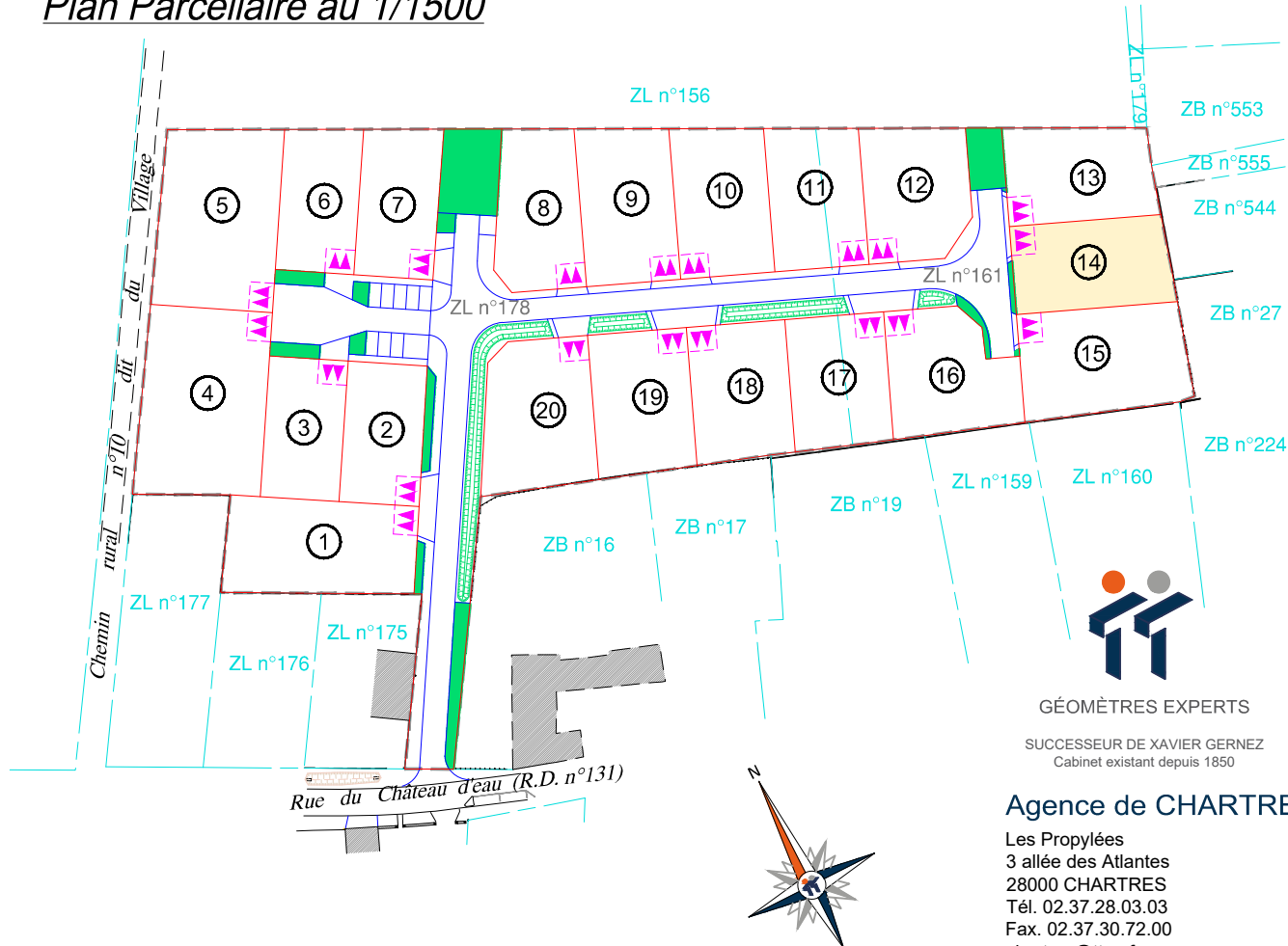
Résulte d'un bornage effectué sur le terrain le 3 avril 2023

Ancien(s) numero(s) cadastre : ZL n°161

Plan de situation

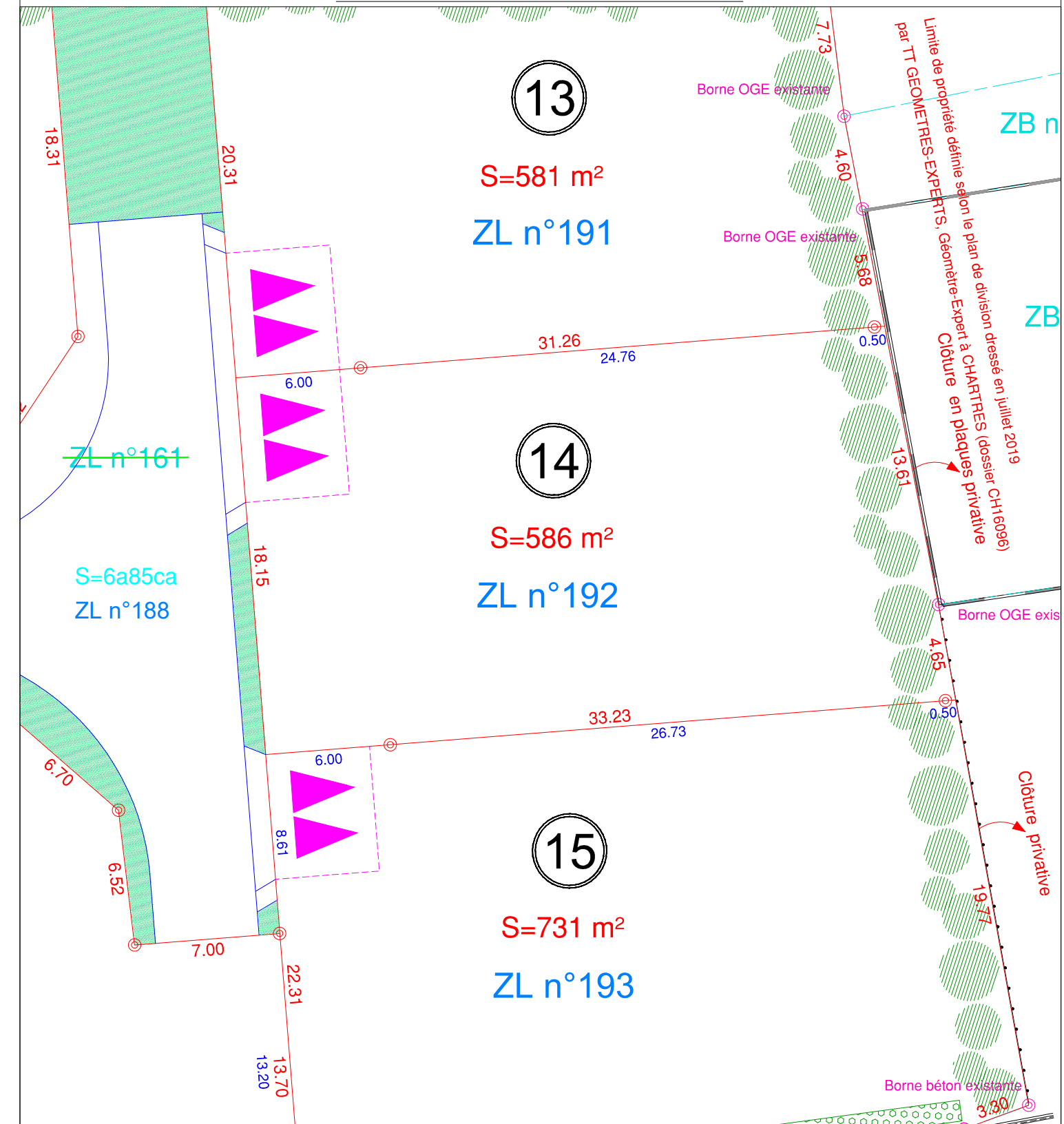


Plan Parcellaire au 1/1500







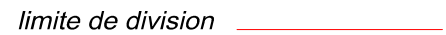


  
GÉOMÈTRES EXPERTS  
SUCCESEUR DE XAVIER GERNEZ  
Cabinet existant depuis 1850  
**Agence de CHARTRES**  
Les Propylées  
3 allée des Atlantes  
28000 CHARTRES  
Tél. 02.37.28.03.03  
Fax. 02.37.30.72.00  
chartres@tge.fr  
RESPONSABLE : ELODIE HERMIER  
INSCRIPTION A L'ORDRE SOUS LE N°06097




PLAN DE BORNAGE AU 1/250



NOTA : Pour toute construction se référer aux documents d'urbanisme (PLU, ZAC...) et aux pièces annexées au dossier d'aménagement.

**LEGENDE :**

-  borne
-  borne déportée
-  piquet
-  bd
-  limite de division
-  limite cadastrale
-  Places de jour non close 6.00mx5.00m

-  Emprise lotissement
-  Haie bocagère
-  Haie à tailler

ancien n° de cadastre ZL n°178  
nouveau n° de cadastre ZL n°300