

DESRIPTIF de TERRAIN à BATIR
 Loi S.R.U. - Article L115-4 du Code de l'urbanisme

Section ZL

Lot 18

Surface (m²) 567

Surface Plancher (m²) 250

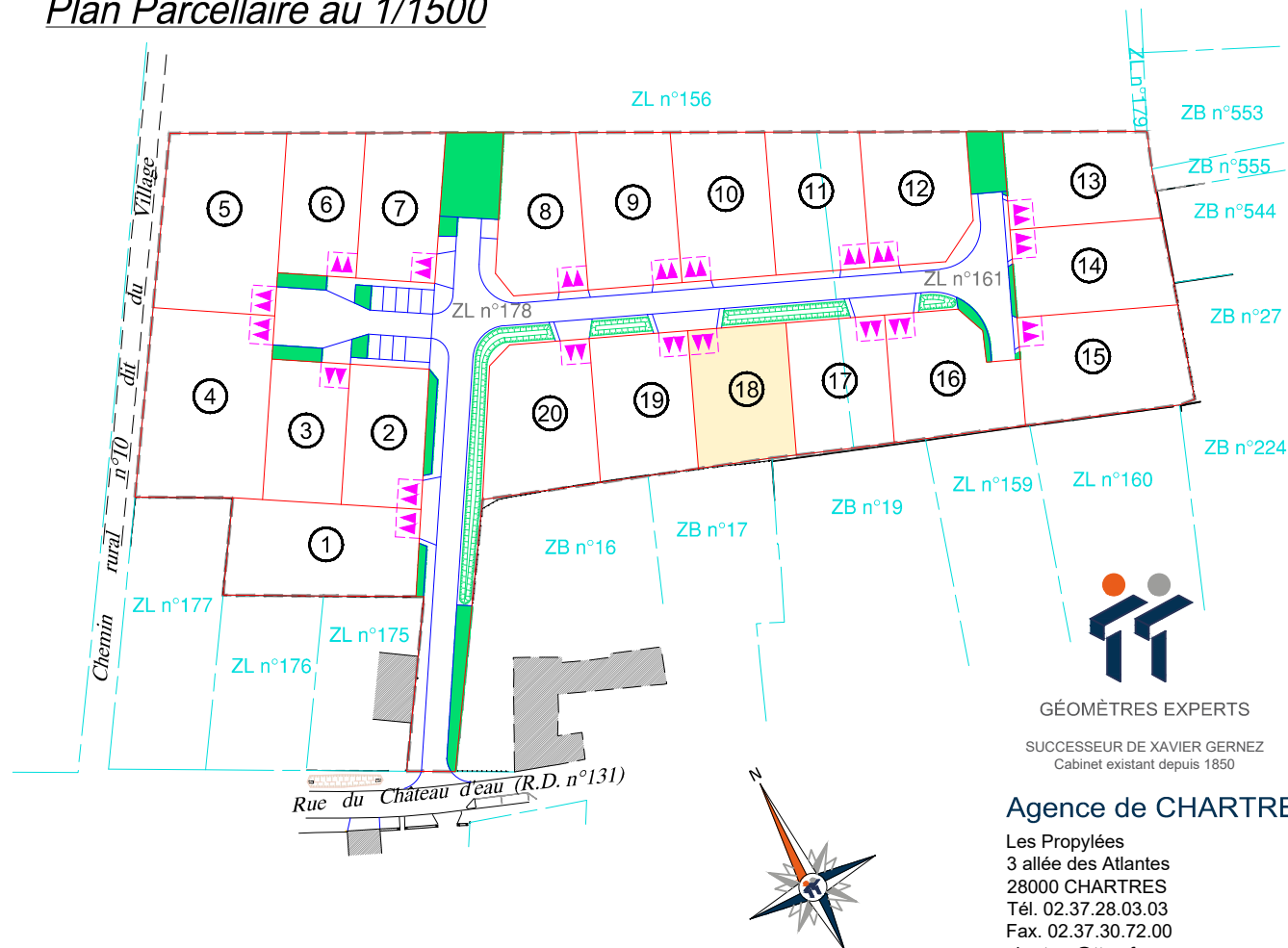
Numero(s) cadastre 209

Résulte d'un plan joint

Résulte d'un bornage effectué sur le terrain le 3 avril 2023

Ancien(s) numero(s) cadastre : ZL n°178

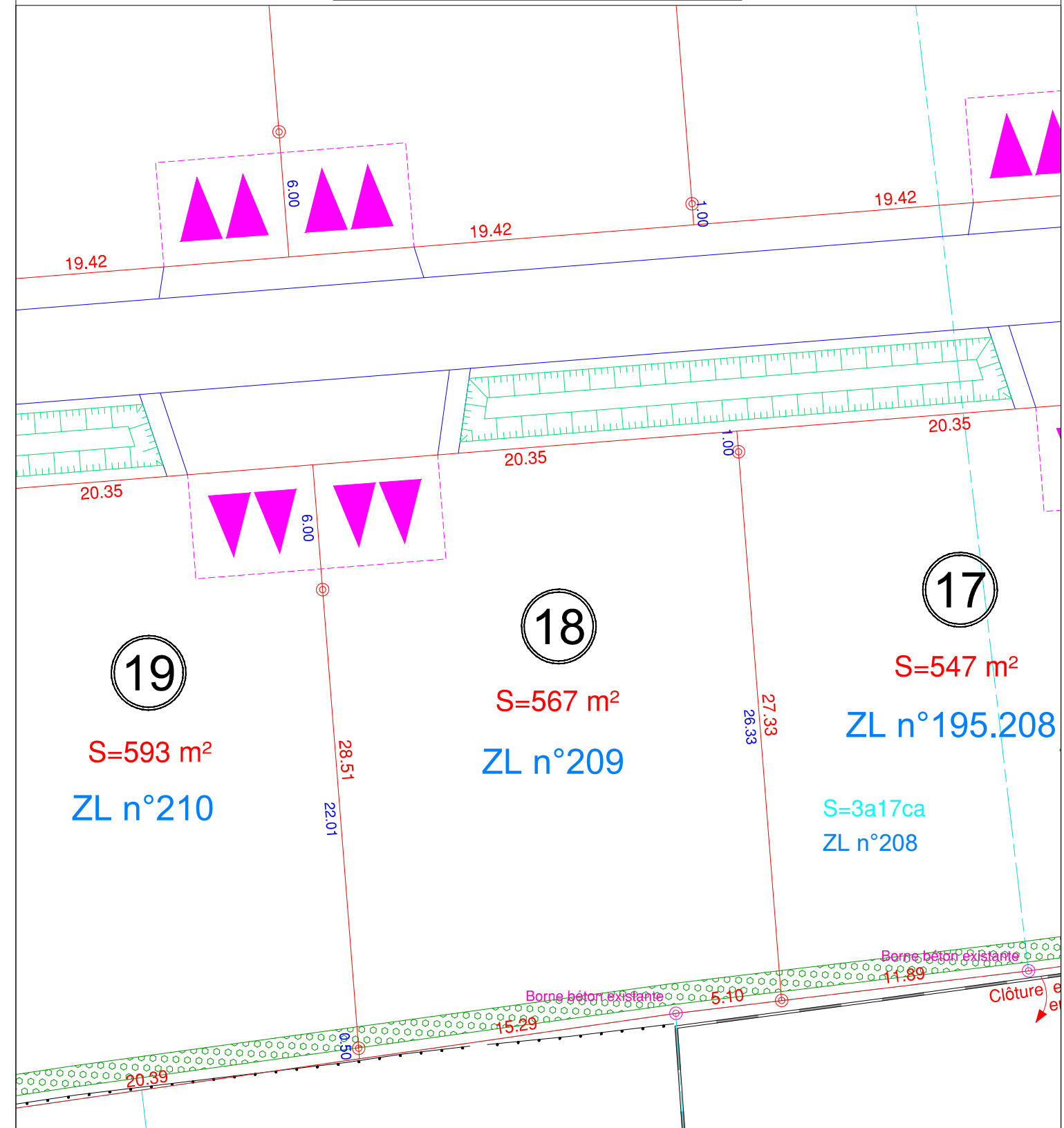
Plan Parcellaire au 1/1500



Plan de situation



PLAN DE BORNAGE AU 1/250




NOTA : Pour toute construction se référer aux documents d'urbanisme (PLU, ZAC...) et aux pièces annexées au dossier d'aménagement.

LEGENDE :

● borne ● borne déportée bd ● piquet

limite de division ————

limite cadastrale - - - - -

 Places de jour non close 6.00mx5.00m

— — — — — Emprise lotissement

 Haie bocagère

 Haie à tailler

ancien n° de cadastre ZL n°178
 nouveau n° de cadastre ZL n°300


GÉOMÈTRES EXPERTS
 SUCCESEUR DE XAVIER GERNEZ
 Cabinet existant depuis 1850
Agence de CHARTRES
 Les Propylées
 3 allée des Atlantes
 28000 CHARTRES
 Tél. 02.37.28.03.03
 Fax. 02.37.30.72.00
 chartres@ttge.fr
 RESPONSABLE : ELODIE HERMIER
 INSCRIPTION A L'ORDRE SOUS LE N°06097