

DESRIPTIF de TERRAIN à BATIR
Loi S.R.U. - Article L115-4 du Code de l'urbanisme

Section ZL

Lot 20

Surface (m2) 677

Surface Plancher (m2) 250

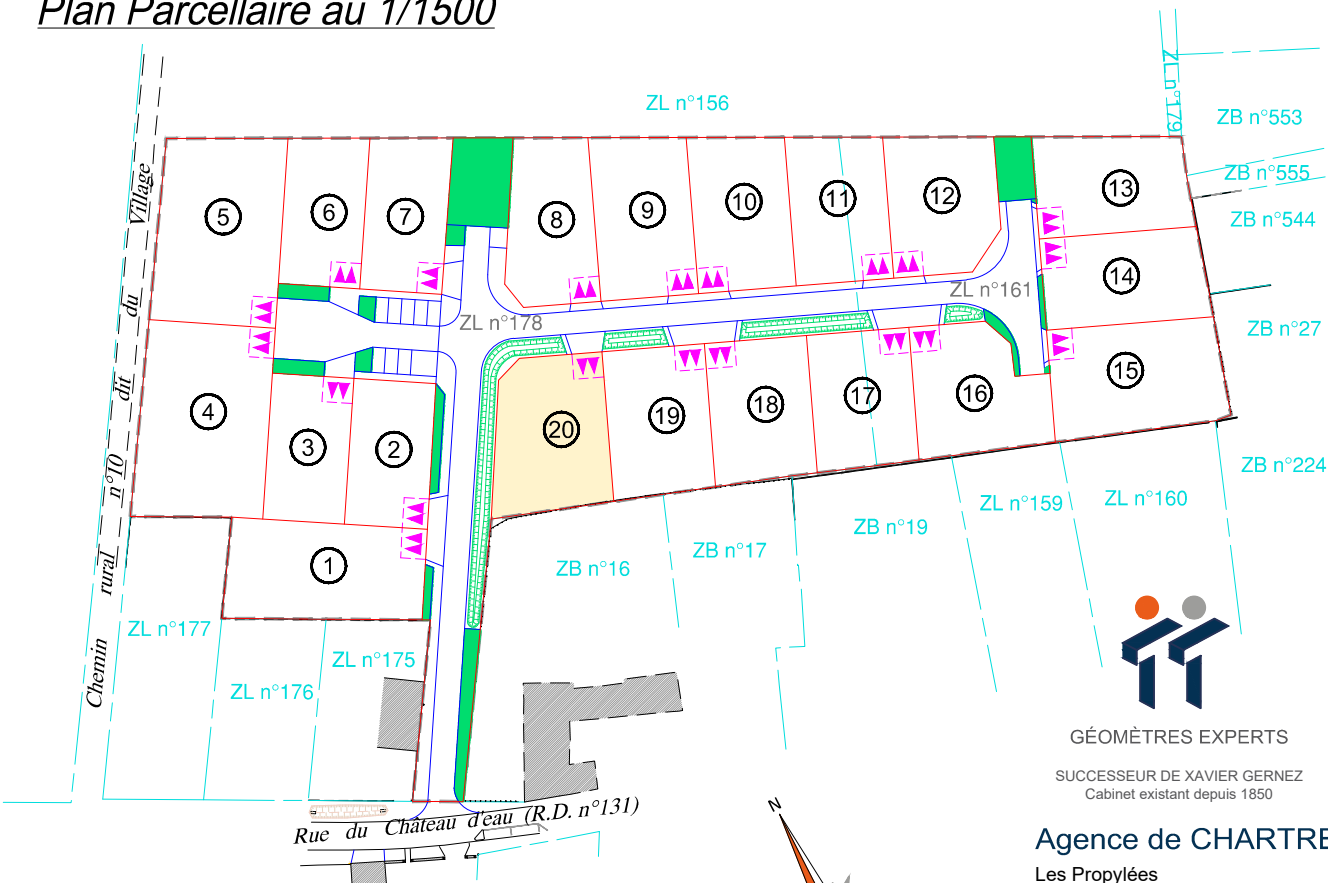
Numero(s) cadastre 211

Résulte d'un plan joint

Résulte d'un bornage effectué sur le terrain le 3 avril 2023

Ancien(s) numero(s) cadastre : ZL n°178

Plan Parcellaire au 1/1500

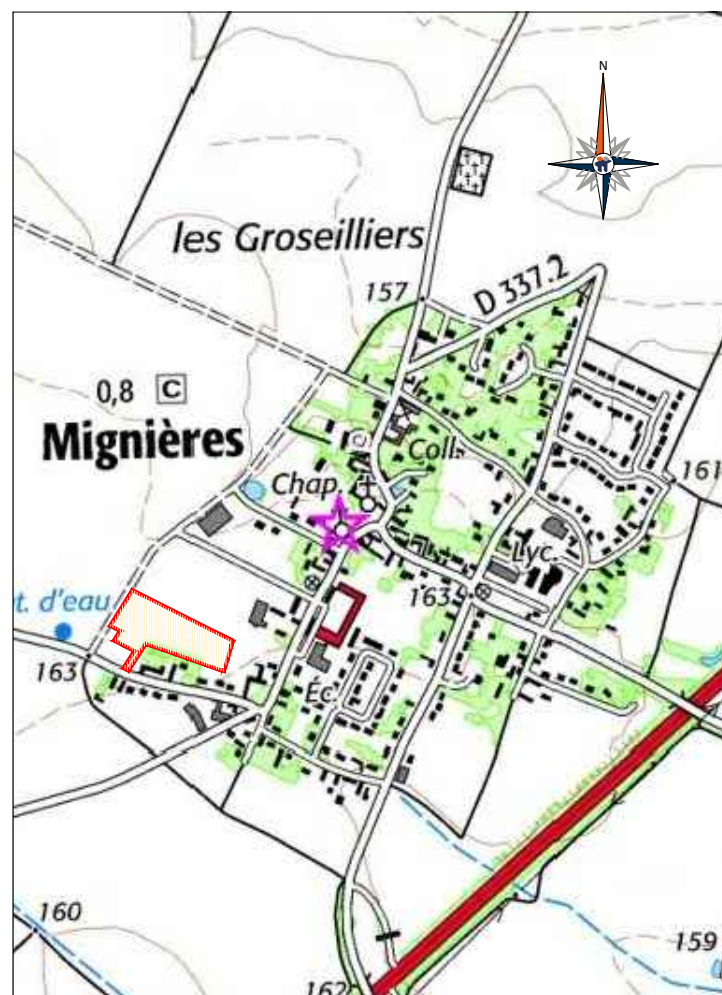


GÉOMÈTRES EXPERTS
SUCCESEUR DE XAVIER GERNEZ
Cabinet existant depuis 1850

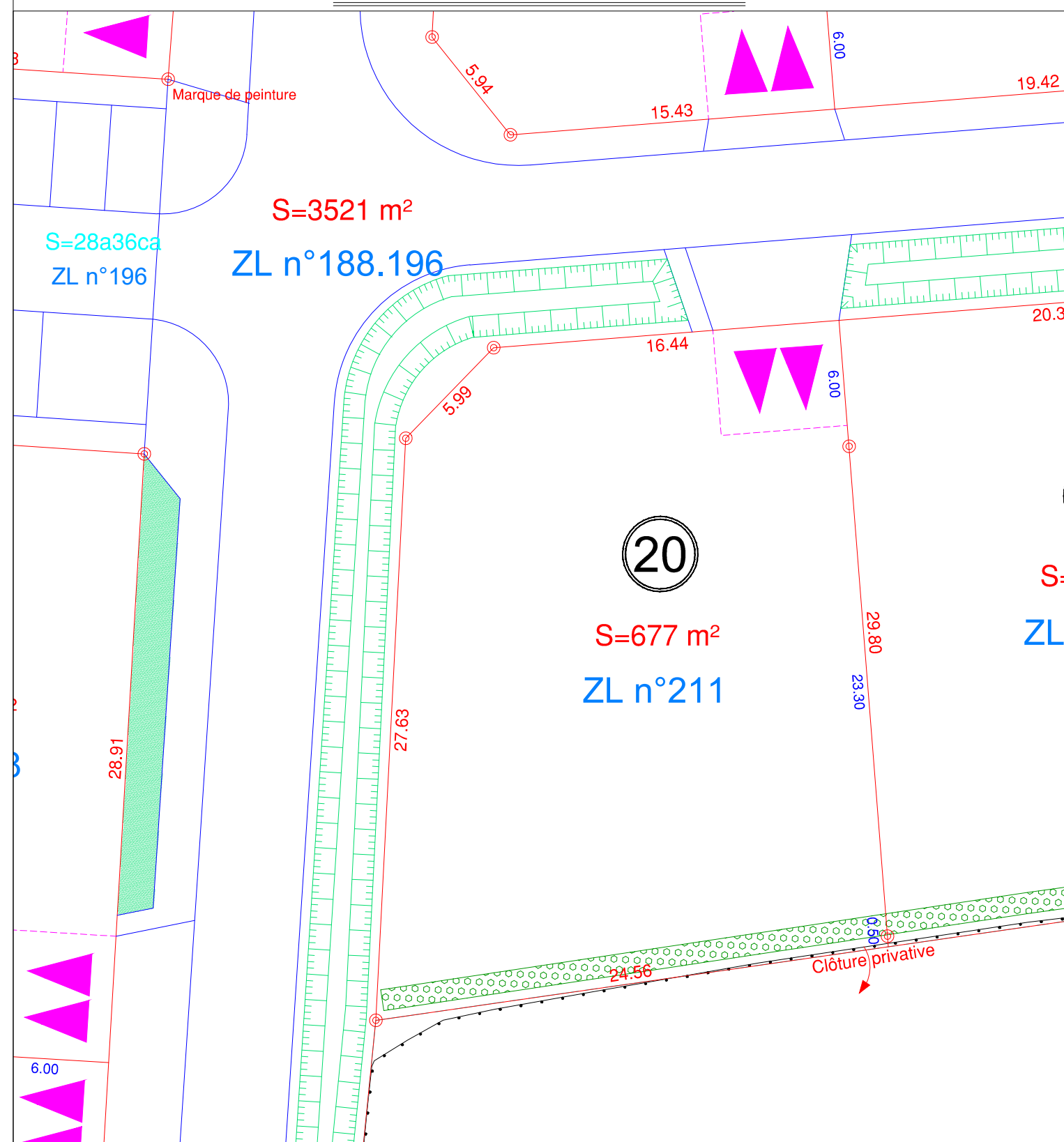
Agence de CHARTRES

Les Propylées
3 allée des Atlantes
28000 CHARTRES
Tél. 02.37.28.03.03
Fax. 02.37.30.72.00
chartres@ttge.fr
RESPONSABLE : ELODIE HERMIER
INSCRIPTION A L'ORDRE SOUS LE N°06097

Plan de situation



PLAN DE BORNAGE AU 1/250



NOTA : Pour toute construction se référer aux documents d'urbanisme (PLU, ZAC...) et aux pièces annexées au dossier d'aménagement.

LEGENDE :

⊙ borne borne déportée piquet

limite de division —

limite cadastrale - - -

▲▲ Places de jour non close 6.00mx5.00m

Emprise lotissement

●● Haie bocagère

●● Haie à tailler



ancien n° de cadastre ZL n°178
nouveau n° de cadastre ZL n°300