

"Le Domaine de Beaujardin"

DESRIPTIF de TERRAIN à BATIR  
Loi S.R.U. - Article L115-4 du Code de l'urbanisme

Section ZL

Lot **5**

Surface (m2) **910**

Surface Plancher (m2) **300**

Numero(s) cadastre **201**

Résulte d'un plan joint

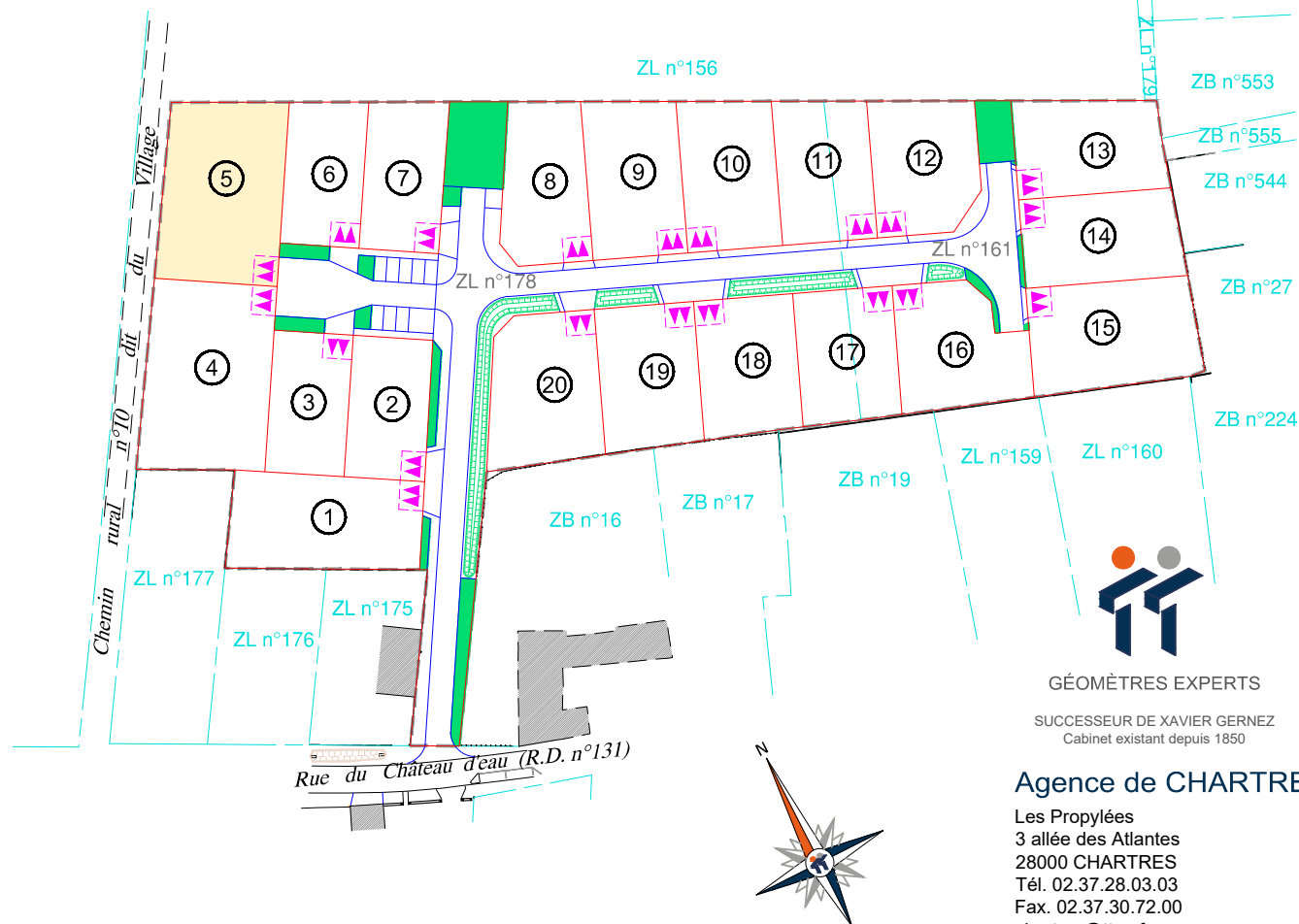
Résulte d'un bornage effectué sur le terrain le 3 avril 2023

Ancien(s) numero(s) cadastre : ZL n°178

Plan de situation



Plan Parcellaire au 1/1500



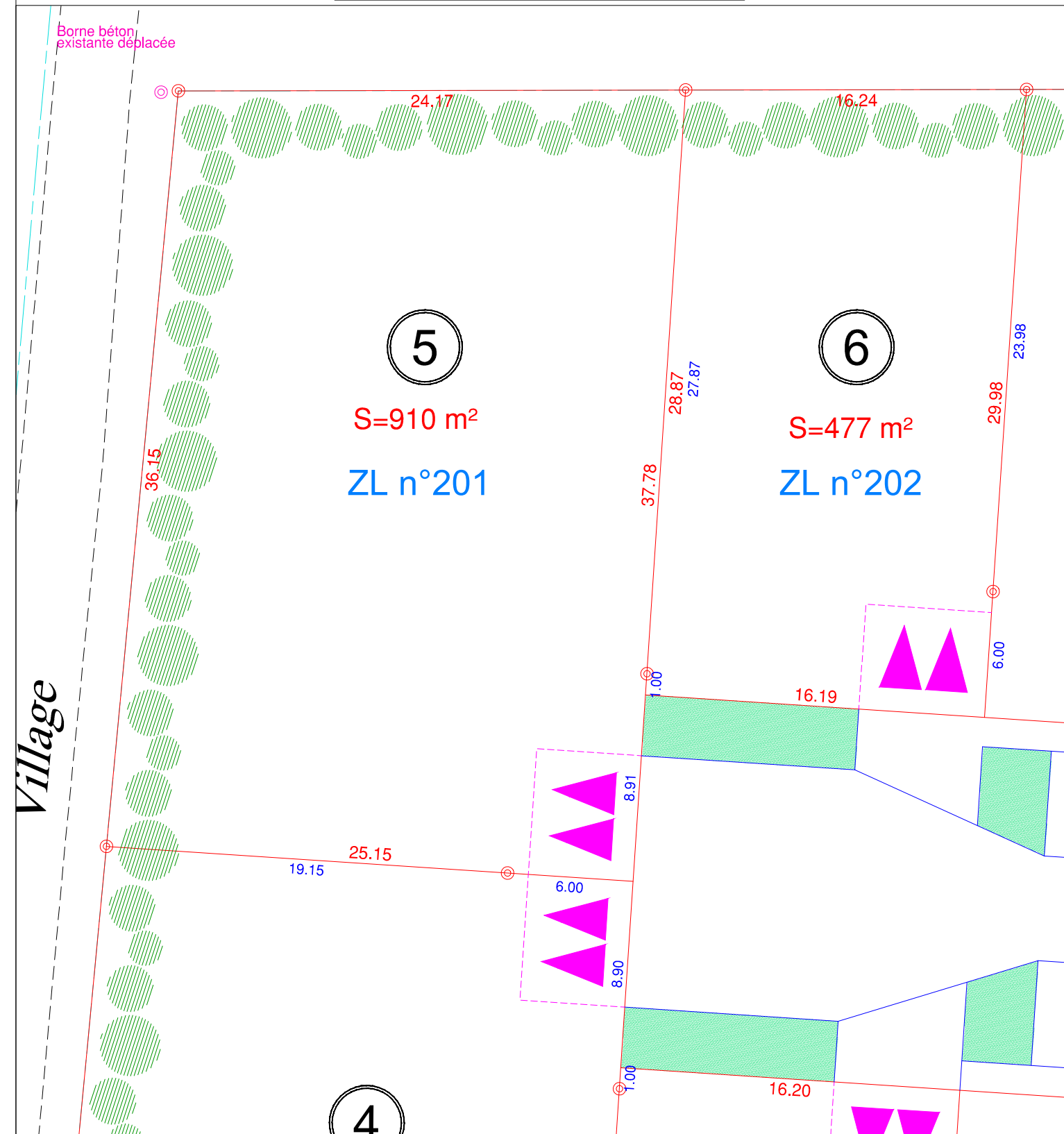
GÉOMÈTRES EXPERTS

SUCCESSEUR DE XAVIER GERNEZ  
Cabinet existant depuis 1850

Agence de CHARTRES

Les Propylées  
3 allée des Atlantes  
28000 CHARTRES  
Tél. 02.37.28.03.03  
Fax. 02.37.30.72.00  
chartres@ttge.fr  
RESPONSABLE : ELODIE HERMIER  
INSCRIPTION A L'ORDRE SOUS LE N°06097


PLAN DE BORNAGE AU 1/250




NOTA : Pour toute construction se référer aux documents d'urbanisme (PLU, ZAC...) et aux pièces annexées au dossier d'aménagement.

LEGENDE :

● borne *borne déportée bd* ● piquet

limite de division 

limite cadastrale 

 Places de jour non close 6.00mx5.00m

 Emprise lotissement

 Haie bocagère

 Haie à tailler

ancien n° de cadastre ZL n°178  
nouveau n° de cadastre ZL n°300

